









# Übersicht der Sehenswürdigkeiten in Marsberg - Ortsteil Erlinghausen

Bilder	Angebote	Ort, Entfernng. zur Kernstad	Straße
 <p><b>Erlinghausen</b> Telefon Fax E-Mail Internet</p>	<p><b>Erlinghausen</b>, ca. 1.131 Einwohner, liegt auf der nur leicht gewellten Hochfläche des "Roten Landes". Die nähere Betrachtung des Dorfnamens, früher Erdelinghusen, lässt die Vermutung zu, dass es sich um einen Ort handelt, dessen Gründung um 700 - 900 erfolgte. Einer Zeit, in der die überwiegende Mehrheit der Siedlungen in Westfalen entstand, als sich die Sachsen dieses Raumes bemächtigten.</p> <p><b>Ortsvorsteher</b> Heinrich Gerlach Zum hohen Dreisch 7 34431 Marsberg-Erlinghausen 02992-2114</p> <p><a href="mailto:herbertduelme@unitybox.de">herbertduelme@unitybox.de</a> <a href="http://www.erlinghausen.de">www.erlinghausen.de</a></p>		
	<p><b>Kriegerehrenmal</b> Es handelt sich bei dem Kriegerdenkmal um ein aufwendiges Bauwerk. Es wurde von dem Baumeister Vitus Prior aus Erlinghausen errichtet. (Urgroßvater des jetzigen Inhabers der Firma Prior). Auf dem schweren Sockel erhebt sich aus Zechsteinquadern (Muschelkalk) eine stumpfe Pyramide. Friese unterteilen das Bauwerk in mehrere Bauabschnitte. Auf einem vorgelagertem Sockel steht eine Gussform eines Kriegers, der sinnend auf die Gräber seiner Kameraden schaut. Die Figur stammt aus der Werkstatt der Gebrüder Larenz in Niedermarsberg. Darunter befindet sich ein Brunnen mit Wasserspeier. Zu beiden Seiten befinden sich eingelassene Bronzetafeln mit den Namen der Gefallenen der beiden Weltkriege. Den oberen Abschluss bildet ein steinernes Kreuz.</p>	<b>Erlinghausen (3 km)</b>	<b>Dicken Platz</b>
<p>Ansprechpartner Telefon E-Mail Internet</p>	<p> Herbert Dülme 02992-1836 <a href="http://www.erlinghausen.de">www.erlinghausen.de</a></p>	Erlinghausen	Zum Bauernscheid 13
	<p><b>Stationskrenz</b> Stationskrenz vor kunstvoll gestalteter Bruchsteinmauer als Umrahmung. Der Korpus gehört zum sog. 3-Nagel-Typus. Er wurde in den 20er Jahren von dem aus Erlinghausen gebürtigen Amtsrentmeister Theile gestiftet.</p>	<b>Erlinghausen (3 km)</b>	<b>Königstraße</b>
<p>Ansprechpartner Telefon Fax E-Mail Internet</p>	<p>Herbert Dülme 02992-1836 <a href="http://www.erlinghausen.de">www.erlinghausen.de</a></p>	Erlinghausen	Zum Bauernscheid 13
	<p><b>Bauergarten</b> Nach alten Vorlagen gestaltete Gartenanlage vor restaurierter Bruchsteinscheune mit Remise.</p>	<b>Erlinghausen (3 km)</b>	<b>Königstraße</b>
<p>Ansprechpartner Telefon Internet</p>	<p>Herbert Dülme 02992-1836 <a href="http://www.erlinghausen.de">www.erlinghausen.de</a></p>	Erlinghausen	Zum Bauernscheid 13
	<p><b>Grotte</b> In den 20er Jahren aus sog. Grottensteinen von Erlinghauser Mauerer gestaltete Andachtsstätte volkstümlicher Marienverehrung. Hier trifft sich die Kirchengemeinde heute noch zur jährlichen Maiandacht.</p>	<b>Erlinghausen (3 km)</b>	<b>Marsberger Straße (Friedhof)</b>
<p>Ansprechpartner Telefon Internet</p>	<p>Herbert Dülme 02992-1836 <a href="http://www.erlinghausen.de">www.erlinghausen.de</a></p>	Erlinghausen	Zum Bauernscheid 13
	<p><b>Kirche kath. St. Vitus</b> Neugotische 3schiffige Hallenkirche nach Plänen des Marsberger Kirchenbaumeisters Tegethoff. Erbaut 1900, eingeweiht am 15. Juli 1905. Der massige Kirchturm wurde in Gemeinschaftsleistung aller Erlinghauser Bürger 1956 der Kirche vorgebaut. Im Innern 2 wertvolle Barockfiguren des Kirchenpatrons aus der Giershagener Papenwerkstatt. Den neugotischen Hochaltar schuf der Niedermarsberger Bildhauer Franz Larenz.</p>	<b>Erlinghausen (3 km)</b>	<b>Marsberger Str. 2</b>
<p>Ansprechpartner Telefon Fax Internet</p>	<p> Herbert Dülme 02992-1836 <a href="http://www.erlinghausen.de">www.erlinghausen.de</a></p>	Erlinghausen	Zum Bauernscheid 13

# Übersicht der Sehenswürdigkeiten in Marsberg - Ortsteil Erlinghausen

**Bilder**

**Angebote**

**Ort, Entfernng. zur Kernstad Straße**



## Kreuz "Auf der Höhe"

Einen herrlichen Rundumblick mit Ruheplatz bietet die Stelle am Ortsrand. Bei guter Sicht sieht man von hier aus im Westen den Ettelsberg mit dem Hochheideturm in Willingen, den Langenberg, Giershagen und weiter nördlich den Dommelturm, Fernsehumsitzer in Bontkirchen, ein teil der Häuser von Rösenbeck und die historische Oberstadt. Im Norden die Ortschaften Essentho u. Meerhof, dem schließt sich das Eggegebirge mit dem Fernsehturm von Willebadessen an. Richtung Osten liegt das Waldecker Land. Ein besonderes Ereignis ist immer+B34 der Sonnenuntergang.

**Erlinghausen (3 km)**

**Auf der Höhe**

Ansprechpartner

Herbert Dülme

Erlinghausen

Zum Bauernscheid 13

Telefon

02992-1836

Fax

E-Mail

Internet

[www.erlinghausen.de](http://www.erlinghausen.de)



Stand 21.07.2011

Angaben ohne Gewähr

Telefon 02992-3463

Fax 02992-655608

**E-Mail: [info\(at\)touristik-marsberg.de](mailto:info(at)touristik-marsberg.de)**

**[www.touristik-marsberg.de](http://www.touristik-marsberg.de)**

Nachdruck, auch auszugsweise,  
verboten