
















Übersicht der Sehenswürdigkeiten in Marsberg - Ortsteil Borntosten

Bilder	Angebote	Ort, Entfernng. zur Kernstad Straße	
	<p>Borntosten, ca. 130 Einwohner, ist nach der Einwohnerzahl und Fläche die kleinste Gemeinde des Stadtbezirks. Sie liegt im westlichen Randbereich des Waldecker Tafellandes und gehört zu den kleinen Bauerngemeinden auf dem "Roten Land". Die Waldfläche der Gemarkung befinden sich vollständig in Privatbesitz.</p> <p>Ortsvorsteher Andreas Frese Am alten Schulhaus 13 34431 Marsberg-Borntosten 02993-908050</p> <p>arnim(at)elverfeldt.de www.borntosten-online.de</p>	<p>Ortsheimatpfleger Arnim von Elverfeldt Zur Glocke 4 34431 Marsberg-Borntosten 02993-908112</p> <p>arnim(at)elverfeldt.de</p>	<p>Ortschronist Norbert Nolte (verstorb.) An der Buke 7 34431 Marsberg-Bornt. 02993-436</p> <p>nolte.borntosten(at)t-onlin</p>
	<p>Kirche kath. St. Elisabeth Im Frühjahr 1952 wurde mit dem Bau der Kapelle begonnen. Sie wurde von den Borntostener Bürger ohne fremde finanzielle Unterstützung errichtet. Die feierliche Einweihung der Kapelle erfolgte am 19.11.1952 am Tag der großen Heiligen. Als Patronin wurde St. Elisabeth erwählt.</p> <p>Ansprechpartner Telefon Fax E-Mail Internet</p>	<p>Borntosten (12 km) Borntosten 0170-8644684</p>	<p>Am alten Schulhaus Zur Glocke 4</p>
	<p>Landarbeiterhaus Das Gebäude wrude im ersten Viertel des 20. Jahrhunderts für vier Landarbeiterfamilien des Gutes Borntosten aus örtlichem Naturstein mit bescheidener Zier aus Backstein errichtet.</p> <p>Ansprechpartner Telefon Fax E-Mail Internet</p>	<p>Borntosten (12 km) Borntosten 0170-8644684</p>	<p>Am alten Schulhaus 7 Zur Glocke 4</p>
	<p>Denkmal (Gedenk- und Dankstein) Gedenk- und Dankstein an den alten "Mühlenweg" von Heddinghausen, talab, das berühmte Hühnerloch, den langen Waldweg durch den Kump und dann endlich den Hohlweg hinab zur Mühle. Geschaffen von Wilhelm Kupitz</p> <p>Ansprechpartner Telefon Fax E-Mail Internet</p>	<p>Borntosten (12 km) Borntosten 0170-8644684</p>	<p>Am Feldweg zur Hühnenburg Zur Glocke 4</p>
	<p>Dorfbrunnen "Wallmeiers Buke" 16. Jh. Die sehr gut erhaltene Quellfassung ist ein Beleg für die historischen Wasserversorgungsanlagen in den zu Marsberg gehörenden Dörfern. Die geologisch hydrologischen Gegebenheiten wurden hier auf einfache und zweckmäßige Weise genutzt, um das Quellwasser zu sammeln und mittels eines Röhrensystems das Dorf mit Wasser zu versorgen. Der Ortsname Borntosten verdankt der Quelle seinen Namen.</p> <p>Ansprechpartner Telefon Fax E-Mail Internet</p>	<p>Borntosten (12 km) Borntosten 0170-8644684</p>	<p>An der Buke Zur Glocke 4</p>

Übersicht der Sehenswürdigkeiten in Marsberg - Ortsteil Borntosten

Bilder	Angebote	Ort, Entfernng. zur Kernstad	Straße
	<p>Bergwerk, Gipsgrube</p> <p>Hünengrube aus dem 1700 Jahrhundert. In der ehemaligen Grube wurde bis ca. 1880 Gips abgebaut. Der gehauene Gips wurde mit Pferdefuhrwerken zu den Gipspochen (Stampfen) nach Niedermarsberg zur weiteren Verarbeitung gebracht. Er wurde in der damaligen Zeit hauptsächlich Baugips (Mörtel) und zum Düngen der Felder verwendet.</p>	Borntosten (12 km)	Flur Borntosten, Gipskuhle
Ansprechpartner Telefon Fax E-Mail Internet	Baron Arnim Frhr. von Elverfeldt, Ortheimatpfleger 02993-908112 arnim(at)elverfeldt.de www.borntosten-online.de	Borntosten 0170-8644684	Zur Glocke 4
	<p>Ruine mit Wassergraben der alten Wasserburg</p> <p>Burgstätte, Castrum in Esbeck situm. Urkundlich wird die Wasserburg erstmals 1350 erwähnt. Die Burg Esbeck wurde als Gegenburg zu Burg Canstein erbaut. Hier waren die Grafen von Escheberg ansässig. Zwischen 1506 und 1517 ist die Burg vermutlich bei Grenzausinandersetzungen (Fehden) zerstört worden.</p>	Borntosten (12 km)	Im Teichberg
Ansprechpartner Telefon Fax E-Mail Internet	Baron Arnim Frhr. von Elverfeldt, Ortheimatpfleger 02993-908112 arnim(at)elverfeldt.de www.borntosten-online.de	Borntosten 0170-8644684	Zur Glocke 4
	<p>Historische Grenzsteine</p> <p>Am 11.7.1663 unterzeichneten der Kurfürst von Köln und der Graf von Waldeck den Recess über die Grenz-Scheidung zwischen dem "Herzogtum Westfalen und der Grafschaft Waldeck". Damals schuf dieser Vertrag im Grenzland eindeutige Rechtsverhältnisse und gute Voraussetzungen für mehr Frieden. Von nun an markierten Grenzsteine, auch Hoheitssteine genannt, den Grenzverlauf bis zur heutigen Zeit. Alle aufgestellten Grenzsteine wurden, wie vertraglich vorgesehen, mit einer fortlaufenden Nummer und beiderseits mit dem herrschaftlichen Wappen, dem Kölner Kreuz und dem Waldecker Stern, abgemarkt, d. h. amtlich eingemessen.</p>	Borntosten (12 km)	
Ansprechpartner Telefon Fax E-Mail Internet	Baron Arnim Frhr. von Elverfeldt, Ortheimatpfleger 02993-908112 arnim(at)elverfeldt.de www.borntosten-online.de	Borntosten 0170-8644684	Zur Glocke 4
	<p>Glockenstuhl, Alte Feuerglocke (1786)</p> <p>Die Glocke von 1786 befindet sich in einem wohl jüngeren, schiefergedeckten geschützten Zeltdach. Bei Hochzeiten geläutet und beim Tode das Alter des Verstorbenen einzeln geschlagen. Bei Feuer und Sturm wurde die Dorfgemeinschaft zusammengerufen und den Bauern auf dem Feld der Feierabend angekündigt. In kriegerischen Zeiten ertönte sie als Zeichen der erhöhten Wachsamkeit bei der Bürger und Bauernwehr.</p>	Borntosten (12 km)	Zur Glocke
Ansprechpartner Telefon Fax E-Mail Internet	Baron Arnim Frhr. von Elverfeldt, Ortheimatpfleger 02993-908112 Nr. A 93  arnim(at)elverfeldt.de www.borntosten-online.de	Borntosten 0170-8644684	Zur Glocke 4
	<p>Kriegerehrenmal</p> <p>Es steht über 50 Jahre, versehen mit 21 Namen von Gefallenen des Ersten und Zweiten Weltkrieges, #NAME? Das ist viel für ein Dorf von ca. 150 Einwohnern.</p>	Borntosten (12 km)	Zur Glocke
Ansprechpartner Telefon Fax E-Mail Internet	Baron Arnim Frhr. von Elverfeldt, Ortheimatpfleger 02993-908112 arnim(ast)elverfeldt.de www.borntosten-online.de	Borntosten 0170-8644684	Zur Glocke 4

Übersicht der Sehenswürdigkeiten in Marsberg - Ortsteil Borntosten

Bilder	Angebote	Ort, Entfernng. zur Kernstad	Straße
	<p>Wohn- und Wirtschaftsgebäude</p> <p>Das Gebäude ist ein charakteristisches Beispiel für die ländliche Architektur seit der Mitte des 19. Jahrhunderts. Die Umfassungswände sind aus örtlich anstehenden Naturstein aufgemauert. Wie schon die Straßenfassade des traufenständigen Hauses zeigt, sind der zweigeschossige Wohnteil und der landwirtschaftliche Nutzteil mit dem Dielentor unter einem Dach vereint.</p>	Borntosten (12 km)	Zur Glocke 5
<p>Ansprechpartner</p> <p>Telefon</p> <p>Fax</p> <p>E-Mail</p> <p>Internet</p>	<p> Baron Arnim Frhr. von Elverfeldt, Ortheimatpfleger</p> <p>02993-908112</p> <p>Nr. A 100 arnim(at)elverfeldt.de</p> <p>www.borntosten-online.de</p>	<p>Borntosten</p> <p>0170-8644684</p>	<p>Zur Glocke 4</p>
	<p>Wohnhaus Gutsanlage</p> <p>Die zur Herrschaft Canstein gehörende Gutsanlage ist mit ihren zahlreichen Gebäude beherrschend für das Ortsbild von Borntosten. Im Zentrum der Anlage steht das Verwalterhaus aus örtlich vorkommenden Naturstein. Um die Mitte des 19. Jahrhunderts errichtet, nimmt es Elemente der traditionellen Adelsarchitektur auf: Dazu gehören die beiden Schildgiebel und die "Belle Etage" über dem der Hauswirtschaft dienenden Sockelgeschoss.</p>	Borntosten (12 km)	Zur Glocke 10
<p>Ansprechpartner</p> <p>Telefon</p> <p>Fax</p> <p>E-Mail</p> <p>Internet</p>	<p> Baron Arnim Frhr. von Elverfeldt, Ortheimatpfleger</p> <p>02993-908112</p> <p>Nr. A 113 arnim(at)elverfeldt.de</p> <p>www.borntosten-online.de</p>	<p>Borntosten</p> <p>0170-8644684</p>	<p>Zur Glocke 4</p>



Stand 10.02.2011
 Angaben ohne Gewähr
 Telefon 02992-2325
 Fax 02992-2441
 E-Mail: [info\(at\)touristik-marsberg.de](mailto:info(at)touristik-marsberg.de)
www.touristik-marsberg.de
 Nachdruck, auch auszugsweise,
 verboten