























Übersicht der Sehenswürdigkeiten in Marsberg

Bilder	Angebote	Ort, Entferng. zur Kernstadt	Straße
	Aussichtspunkte Marsberg Bilstein Obermarsberg mehrmals Erlinghausen Modellflugplatz Helminghausen Eisenberg (Bild) Westheim Meierberg und viele andere	mehrmals	
Ansprechpartner Telefon Fax E-Mail Internet	Verkehrsverein Marsberg 02992-2325 02992-2441 info@touristik-marsberg.de www.touristik-marsberg.de		Schillerstr. 3
	Bildstockwege Im Stadtgebiet gibt es viele, unter Denkmalschutz stehende Bildstöcke, darunter ältere aus der Barockzeit. In Beringhausen 4, Giershagen 13, Heddinghausen 3, Obermarsberg 7, Oesdorf 1, Padberg 3, Niedermarsberg 1, Udorf 1.	s. nachfolgend	
Ansprechpartner Telefon Fax E-Mail Internet	 Wigbert Schemm, Ortsheimatpfleger 02993-593	Heddinghausen	Hubertusstr. 12
	div. Nr. A		
	Ortsvorsteher Alfons Scholle Bundesstraße 36 34431 Marsberg-Beringhausen		
Beringhausen Telefon Fax E-Mail Internet	02991-6141 www.marsberg.de/Allgemein/DieStadt/Beringhausen.php		
	Bildstöcke Drei Bildstöcke an verschiedenen Stellen bezeugen die Volksfrömmigkeit im frühen 18. Jahrhundert. Sie wurden vermutlich von der Werkstatt Papen in Marsberg-Giershagen geschaffen. Aufwändiger als der Bildstock an der Hoppecker Straße und der an der Bundesstraße ist der Bildstock auf dem neuen Friedhof aus dem Jahre 1709 gestaltet. Über dem Sockel mit Inschrift befindet sich die rechteckige Nische, von einem schmiedeeisernen Gitter verschlossen und von Fruchtgehängen flankiert, die von einem geschweiften Giebelaufsatz mit einem Engelskopf im Giebelfeld bekrönt wird.	Beringhausen (9 km)	1. Hoppecker Straße 2. Bundesstraße 3. neuen Friedhof
Ansprechpartner Telefon Fax E-Mail Internet	Alfons Scholle, Ortsvorsteher 02991-6141 www.marsberg.de/Allgemein/DieStadt/Beringhausen.php		Bundesstr. 36
	Katholische Pfarrkirche St. Markus Die in den Jahren 1886/87 in romanischen Formen neu errichtete und verschiedentlich veränderte Hallenkirche bewahrt ältere Ausstattungsstücke, von denen neben einer gusseisernen Grabplatte aus dem Jahr 1600 der Corpus eines Kreuzifix aus dem 16. Jahrhundert und eine Pieta der Zeit um 1720 sowie weitere Statuen (Madonna des frühen, Veronika und Antonius von Padua des späten 18. Jahrhunderts) zu besichtigen sind.	Beringhausen (9 km)	Am Hagen
Ansprechpartner Telefon Fax E-Mail Internet	 Alfons Scholle, Ortsvorsteher 02991-6141		Bundesstr. 36
	Nr. A 148		
	www.marsberg.de/Allgemein/DieStadt/Beringhausen.php		







Übersicht der Sehenswürdigkeiten in Marsberg

Bilder	Angebote	Ort, Entfernng. zur Kernstadt	Straße
	<p>Jüdischer Friedhof</p> <p>Auf dem am Steilen Hang zwischen Beringhausen und Padberg gelegenen Friedhof wurden die Juden beider Orte bestattet. Von den 39 Grabmälern stammen die meisten aus dem 19. Jahrhundert; die letzte Bestattung fand 1932 statt.</p>	Beringhausen (9 km)	Am Hagen, Weg zum Leintal
Ansprechpartner Telefon Fax E-Mail Internet	 <p>Alfons Scholle, Ortsvorsteher 02991-6141</p> <p>Nr. A 50</p> <p>www.marsberg.de/Allgemein/DieStadt/Beringhausen.php</p>		Bundesstr. 36
	<p>Marienstation</p>	Beringhausen (9 km)	Neuen Hagen Weg zum Leintal beim Tretbecken
Ansprechpartner Telefon Fax E-Mail Internet	 <p>Alfons Scholle, Ortsvorsteher 02991-6141</p> <p>www.marsberg.de/Allgemein/DieStadt/Beringhausen.php</p>		Bundesstr. 36
	<p>Ehemaliges Pfarrhaus</p> <p>Ein ehemaliges Bauernhaus aus der 2. Hälfte des 19. Jahrhunderts wurde 1918 als Pfarrhaus angekauft. Es handelt sich um einen jetzt weitgehend verkleideten zwei-stöckigen Fachwerkbau, der unter gemeinsamen Dach einen Wohnteil mit fünf Fensterachsen und einen - heute kaum noch erkennbaren - landwirtschaftlichen Nutzteil vereint.</p>	Beringhausen (9 km)	Hoppecker Straße 12
Ansprechpartner Telefon Fax E-Mail Internet	 <p>Alfons Scholle, Ortsvorsteher 02991-6141</p> <p>www.marsberg.de/Allgemein/DieStadt/Beringhausen.php</p>		Bundesstr. 36
	<p>Wohnhaus</p> <p>Das Wohnhaus wurde 1930 in dem um den Bahnhof neu entstandenen Ortsteil Josefstadt errichtet. Das Gebäude ist ein charakteristisches Beispiel für die Architektur im Heimatschutzstil, der regionaltypischen Elemente in Material und Gestalt aufgreift: Bruchstein für das Erdgeschoss, Fachwerk in malerischer Anordnung für die obere Etage unter dem Pyramidendach.</p>	Beringhausen (9 km)	Josefstadt 8
Ansprechpartner Telefon Fax E-Mail Internet	 <p>Alfons Scholle, Ortsvorsteher 02991-6141</p> <p>Nr. A 145</p> <p>www.marsberg.de/Allgemein/DieStadt/Beringhausen.php</p>		Bundesstr. 36
	<p>Nepomukfigur</p> <p>Zu der Brücke über die Hoppecke im Ortskern von Beringhausen gehört die Sandsteinstatue des Johannes von Nepomuk. Der Prager Generalvikar war 1393 in der Moldau ertränkt worden und wird - verstärkt nach der Heiligsprechung im Jahre 1729 - auch in Westfalen als Brückenheiliger verehrt. Die Statue, die Nepomuk in der Kleidung eines Kanonikers mit dem Kreuz Christi im leicht angehobenen linken Arm zeigt, wurde im 18. Jahrhundert geschaffen.</p>	Beringhausen (9 km)	Kreuzung Markusstr./ Hoppeckestr.
Ansprechpartner Telefon Fax E-Mail Internet	 <p>Alfons Scholle, Ortsvorsteher 02991-6141</p> <p>Nr. A 136</p> <p>www.marsberg.de/Allgemein/DieStadt/Beringhausen.php</p>		Am alten Schulhaus 6









Übersicht der Sehenswürdigkeiten in Marsberg

Bilder	Angebote	Ort, Entfernng. zur Kernstadt	Straße
 <p>Borntosten</p> <p>Telefon Fax E-Mail Internet</p>	<p>Ortsvorsteher</p> <p>Norbert Nolte An der Buke 7</p> <p>34431 Marsberg-Borntosten</p> <p>02993-436</p> <p>arnim@elverfeldt.de www.borntosten-online.de</p>	<p>Ortsheimatpfleger</p> <p>Arnim von Elverfeldt Zur Glocke 4</p> <p>34431 Marsberg-Borntosten</p> <p>02993-908112</p> <p>arnim@elverfeldt.de</p>	<p>Ortschronist</p> <p>Norbert Nolte An der Buke 7</p> <p>34431 Marsberg Borntosten</p> <p>02993-436</p> <p>M + L</p>
 <p>Ansprechpartner Telefon Fax E-Mail Internet</p>	<p>Kirche kath. St. Elisabeth</p> <p>Im Frühjahr 1952 wurde mit dem Bau der Kapelle begonnen. Sie wurde von den Borntostener Bürger ohne fremde finanzielle Unterstützung errichtet. Die feierliche Einweihung der Kapelle erfolgte am 19.11.1952 am Tag der großen Heiligen. Als Patronin wurde St. Elisabeth erwählt.</p> <p>Baron Arnim Frhr. von Elverfeldt, Ortheimatpfleger</p> <p>02993-908112</p> <p>arnim@elverfeldt.de www.borntosten-online.de</p>	<p>Borntosten (12 km)</p> <p>Borntosten</p> <p>0170-8644684</p>	<p>Am alten Schulhaus</p> <p>Zur Glocke 4</p>
 <p>Ansprechpartner Telefon Fax E-Mail Internet</p>	<p>Landarbeiterhaus</p> <p>Das Gebäude wrude im ersten Viertel des 20. Jahrhunderts für vier Landarbeiterfamilien des Gutes Borntosten aus örtlichem Naturstein mit bescheidener Zier aus Backstein errichtet.</p> <p>Baron Arnim Frhr. von Elverfeldt, Ortheimatpfleger</p> <p>02993-908112</p> <p>Nr. A 91 arnim@elverfeldt.de www.borntosten-online.de</p>	<p>Borntosten (12 km)</p> <p>Borntosten</p> <p>0170-8644684</p>	<p>Am alten Schulhaus 7</p> <p>Zur Glocke 4</p>
 <p>Ansprechpartner Telefon Fax E-Mail Internet</p>	<p>Denkmal (Gedenk- und Dankstein)</p> <p>Gedenk- und Dankstein an den alten "Mühlenweg" von Heddinghausen, talab, das berühmte Hühnerloch, den langen Waldweg durch den Kump und dann endlich den Hohlweg hinab zur Mühle. Geschaffen von Wilhelm Kupitz</p> <p>Baron Arnim Frhr. von Elverfeldt, Ortheimatpfleger</p> <p>02993-908112</p> <p>arnim@elverfeldt.de www.borntosten-online.de</p>	<p>Borntosten (12 km)</p> <p>Borntosten</p> <p>0170-8644684</p>	<p>Am Feldweg zur Hühnenburg</p> <p>Zur Glocke 4</p>
 <p>Ansprechpartner Telefon Fax E-Mail Internet</p>	<p>Dorfbrunnen "Wallmeiers Buke" 16. Jh.</p> <p>Die sehr gut erhaltene Quellfassung ist ein Beleg für die historischen Wasserversorgungsanlagen in den zu Marsberg gehörenden Dörfern. Die geologisch hydrologischen Gegebenheiten wurden hier auf einfache und zweckmäßige Weise genutzt, um das Quellwasser zu sammeln und mittels eines Röhrensystems das Dorf mit Wasser zu versorgen. Der Ortsname Borntosten verdankt der Quelle seinen Namen.</p> <p>Baron Arnim Frhr. von Elverfeldt, Ortheimatpfleger</p> <p>02993-908112</p> <p>Nr. A 99 arnim@elverfeldt.de www.borntosten-online.de</p>	<p>Borntosten (12 km)</p> <p>Borntosten</p> <p>0170-8644684</p>	<p>An der Buke</p> <p>Zur Glocke 4</p>








Übersicht der Sehenswürdigkeiten in Marsberg

Bilder	Angebote	Ort, Entfernng. zur Kernstadt	Straße
	<p>Bergwerk, Gipsgrube</p> <p>Hünengrube aus dem 1700 Jahrhundert. In der ehemaligen Grube wurde bis ca. 1880 Gips abgebaut. Der gehauene Gips wurde mit Pferdefuhrwerken zu den Gipspochen (Stampfen) nach Niedermarsberg zur weiteren Verarbeitung gebracht. Er wurde in der damaligen Zeit hauptsächlich Baugips (Mörtel) und zum Düngen der Felder verwendet.</p>	Borntosten (12 km)	Flur Borntosten, Gipskuhle
<p>Ansprechpartner Telefon Fax E-Mail Internet</p>	<p>Baron Arnim Frhr. von Elverfeldt, Ortheimatpfleger 02993-908112</p> <p>arnim@elverfeldt.de www.borntosten-online.de</p>	<p>Borntosten 0170-8644684</p>	<p>Zur Glocke 4</p>
	<p>Ruine mit Wassergraben der alten Wasserburg</p> <p>Burgstätte, Castrum in Esbeck situm. Urkundlich wird die Wasserburg erstmals 1350 erwähnt. Die Burg Esbeck wurde als Gegenburg zu Burg Canstein erbaut. Hier waren die Grafen von Escheberg ansässig. Zwischen 1506 und 1517 ist die Burg vermutlich bei Grenzauseinandersetzungen (Fehden) zerstört worden.</p>	Borntosten (12 km)	Im Teichberg
<p>Ansprechpartner Telefon Fax E-Mail Internet</p>	<p>Baron Arnim Frhr. von Elverfeldt, Ortheimatpfleger 02993-908112</p> <p>arnim@elverfeldt.de www.borntosten-online.de</p>	<p>Borntosten 0170-8644684</p>	<p>Zur Glocke 4</p>
	<p>Historische Grenzsteine</p> <p>Am 11.7.1663 unterzeichneten der Kurfürst von Köln und der Graf von Waldeck den Recess über die Grenz-Scheidung zwischen dem "Herzogtum Westfalen und der Grafschaft Waldeck". Damals schuf dieser Vertrag im Grenzland eindeutige Rechtsverhältnisse und gute Voraussetzungen für mehr Frieden. Von nun an markierten Grenzsteine, auch Hoheitssteine genannt, den Grenzverlauf bis zur heutigen Zeit. Alle aufgestellten Grenzsteine wurden, wie vertraglich vorgesehen, mit einer fortlaufenden Nummer und beiderseits mit dem herrschaftlichen Wappen, dem Kölner Kreuz und dem Waldecker Stern, abgemarkt, d. h. amtlich eingemessen.</p>	Borntosten (12 km)	
<p>Ansprechpartner Telefon Fax E-Mail Internet</p>	<p>Baron Arnim Frhr. von Elverfeldt, Ortheimatpfleger 02993-908112</p> <p>arnim@elverfeldt.de www.borntosten-online.de</p>	<p>Borntosten 0170-8644684</p>	<p>Zur Glocke 4</p>
	<p>Glockenstuhl, Alte Feuerglocke (1786)</p> <p>Die Glocke von 1786 befindet sich in einem wohl jüngeren, schiefergedeckten geschützten Zeltdach. Bei Hochzeiten geläutet und beim Tode das Alter des Verstorbenen einzeln geschlagen. Bei Feuer und Sturm wurde die Dorfgemeinschaft zusammengerufen und den Bauern auf dem Feld der Feierabend angekündigt. In kriegerischen Zeiten ertönte sie als Zeichen der erhöhten Wachsamkeit bei der Bürger und Bauernwehr.</p>	Borntosten (12 km)	Zur Glocke
<p>Ansprechpartner Telefon Fax E-Mail Internet</p>	<p>Baron Arnim Frhr. von Elverfeldt, Ortheimatpfleger 02993-908112</p> <p> arnim@elverfeldt.de www.borntosten-online.de</p>	<p>Borntosten 0170-8644684</p>	<p>Zur Glocke 4</p>
	<p>Kriegerehrenmal</p> <p>Es steht über 50 Jahre, versehen mit 21 Namen von Gefallenen des Ersten und Zweiten Weltkrieges, #NAME? Das ist viel für ein Dorf von ca. 150 Einwohnern.</p>	Borntosten (12 km)	Zur Glocke
<p>Ansprechpartner Telefon Fax E-Mail Internet</p>	<p>Baron Arnim Frhr. von Elverfeldt, Ortheimatpfleger 02993-908112</p> <p>arnim@elverfeldt.de www.borntosten-online.de</p>	<p>Borntosten 0170-8644684</p>	<p>Zur Glocke 4</p>










Übersicht der Sehenswürdigkeiten in Marsberg

Bilder	Angebote	Ort, Entfernng. zur Kernstadt	Straße
	Wohn- und Wirtschaftsgebäude Das Gebäude ist ein charakteristisches Beispiel für die ländliche Architektur seit der Mitte des 19. Jahrhunderts. Die Umfassungswände sind aus örtlich anstehenden Naturstein aufgemauert. Wie schon die Straßenfassade des traufenständigen Hauses zeigt, sind der zweigeschossige Wohnteil und der landwirtschaftliche Nutzteil mit dem Dielentor unter einem Dach vereint.	Borntosten (12 km)	Zur Glocke 5
Ansprechpartner Telefon Fax E-Mail Internet	 Baron Arnim Frhr. von Elverfeldt, Ortheimatpfleger 02993-908112 Nr. A 100 arnim@elverfeldt.de www.borntosten-online.de	Borntosten 0170-8644684	Zur Glocke 4
	Wohnhaus Gutsanlage Die zur Herrschaft Canstein gehörende Gutsanlage ist mit ihren zahlreichen Gebäude beherrschend für das Ortsbild von Borntosten. Im Zentrum der Anlage steht das Verwalterhaus aus örtlich vorkommenden Naturstein. Um die Mitte des 19. Jahrhunderts errichtet, nimmt es Elemente der traditionellen Adelsarchitektur auf: Dazu gehören die beiden Schildgiebel und die "Belle Etage" über dem der Hauswirtschaft dienenden Sockelgeschoss.	Borntosten (12 km)	Zur Glocke 10
Ansprechpartner Telefon Fax E-Mail Internet	 Baron Arnim Frhr. von Elverfeldt, Ortheimatpfleger 02993-908112 Nr. A 113 arnim@elverfeldt.de www.borntosten-online.de	Borntosten 0170-8644684	Zur Glocke 4
	Ortsvorsteher Paul Lefahrt Zur Osterwiese 59		
Telefon Fax E-Mail Internet	02991-6094 www.marsberg.de/Allgemein/DieStadt/Bredelar.php		
	Kloster "ehem. Kloster Bredelar/Theodorshütte" Das 1170 gegründete Prämonstratenserinnenkloster wurde 1196 in ein Zisterzienserkloster umgewandelt. Nach starker Not im Dreißigjährigen Krieg blühte das Kloster wieder auf, musste aber nach einem Brand 1787 erneuert werden. Nach der Aufhebung im Jahre 1804 diente die Anlage als Eisenhütte und später verschiedenen anderen Wirtschaftsbetrieben. Seit dem Jahr 2000 setzt sich der "Förderverein Kloster Bredelar e. V." für die Restaurierung und neue Nutzung ein.	Bredelar (7 km)	Madfelder Straße
Ansprechpartner Telefon Fax E-Mail Internet	 "Förderverein Kloster Bredelar e. V.", Bernd Follmann 02992-602215 02992-60220 Nr. A 39 info@kloster-bredelar.de Nr. B 13 www.kloster-bredelar.de		Rathaus, Lillers-Str. 8
	Grotte zur Mutter Gottes Erbaut im April im Jahr 2002. In der heutigen Zeit werden die Prozessionen hier im Pfarrgarten abgehalten.	Bredelar (7 km)	Mester-Everts-Weg Kirchgarten
Ansprechpartner Telefon Fax E-Mail Internet	Helmut Schubert, Verein f. Ortsgeschichte 02991-467 02991-836 bredelar-ortsgeschichte@Internet.de www.marsberg.de/Allgemein/DieStadt/Bredelar.php	Meinolf Bannenberg	Zur Osterwiese 10 Zur Osterwiese 14









Übersicht der Sehenswürdigkeiten in Marsberg

Bilder	Angebote	Ort, Entfernng. zur Kernstadt	Straße
	<p>Kirche kath. Nach der Abpfarrung von Beringhausen erfolgte 1946 der Spatenstich für den Kirchenneubau, einen der ersten der Umgebung nach dem Zweiten Weltkrieg.</p>	Bredelar (7 km)	Mester-Everts-Weg
<p>Ansprechpartner Telefon Fax E-Mail Internet</p>	<p>Helmut Schubert, Verein f. Ortsgeschichte 02991-467 02991-836 bredelar-ortsgeschichte@Internet.de www.marsberg.de/Allgemein/DieStadt/Bredelar.php</p>	Meinolf Bannenberg	Zur Osterwiese 10 Zur Osterwiese 41
	<p>Kirche ev. Christuskirche Sie Saalkirche wurde 1900-01 nach Entwurf des Regierungsbaumeisters Karl Siebold in neuromanischen Formen aus Bruchsstein errichtet. Auch des Innere ist mit seiner hölzernen Deckenkonstruktion und der Empore sowie den Glasfenstern der Absis bemerkenswert.</p>	Bredelar (7 km)	Mester-Everts-Weg 2
<p>Ansprechpartner Telefon Fax E-Mail Internet</p>	<p>Erika Gerstmann Tel. 02991-399</p> <p> Nr. A 135 www.marsberg.de/Allgemein/DieStadt/Bredelar.php</p>	Meinolf Bannenberg	Paul-Gerhardt Str. 18 Zur Osterwiese 10 Zur Osterwiese 41
	<p>Kriegerehrenmal Die Namen der Gefallenen sind auf einer Tafel im hinteren Teil in einer Mauer eingelassen.</p>	Bredelar (7 km)	Mester-Everts-Weg bei Ev. Kirche
<p>Ansprechpartner Telefon Fax E-Mail Internet</p>	<p>Helmut Schubert, Verein f. Ortsgeschichte 02991-467 02991-836 bredelar-ortsgeschichte@Internet.de www.marsberg.de/Allgemein/DieStadt/Bredelar.php</p>	Meinolf Bannenberg	Zur Osterwiese 10 Zur Osterwiese 14
	<p>Museum (Heimatmuseum) Ortsgeschichtliche Sammlungen</p> <p>Öffnungszeiten: jeden 2. Sonntag im Monat von 11.00 - 12.00 Uhr.</p>	Bredelar (7 km)	Mester-Everts-Weg bei Ev. Kirche
<p>Ansprechpartner Telefon Fax E-Mail Internet</p>	<p>Helmut Schubert, Verein f. Ortsgeschichte 02991-467 02991-836 bredelar-ortsgeschichte@Internet.de</p>	Meinolf Bannenberg	Zur Osterwiese 10 Zur Osterwiese 14
	<p>Wohnhaus mit Arztpraxis Das 1951 errichtete Wohnhaus (ehemals mit Arztpraxis) ist ein charakteristisches Beispiel der gemäßigt-modernen Architektur der fünfziger Jahre.</p>	Bredelar (7 km)	Mester-Everts-Weg 16
<p>Ansprechpartner Telefon Fax E-Mail Internet</p>	<p> Nr. A 142 Helmut Schubert, Verein f. Ortsgeschichte 02991-467 02991-836 bredelar-ortsgeschichte@Internet.de www.marsberg.de/Allgemein/DieStadt/Bredelar.php</p>	Meinolf Bannenberg	Zur Osterwiese 10 Zur Osterwiese 14











Übersicht der Sehenswürdigkeiten in Marsberg

Bilder	Angebote	Ort, Entfernng. zur Kernstadt	Straße
	<p>Grotte 12.09.1954 im Marianischen Jahr erfolgte die Einweihung der Lourdes Grotte. 09.07.1990 Solaranlage zur Beleuchtung eingebaut.</p>	Bredelar (7 km)	Orthelle
Ansprechpartner Telefon Fax E-Mail Internet	Helmut Schubert, Verein f. Ortsgeschichte 02991-467 02991-836 bredelar-ortsgeschichte@Internet.de www.marsberg.de/Allgemein/DieStadt/Bredelar.php	Meinolf Bannenberg	Zur Osterwiese 10 Zur Osterwiese 41
	<p>Wohnhaus Zweigeschossiges, voll unterkellertes Wohnhaus aus dem Jahr 1905. In seiner malerischen Gestaltung nahezu identisch mit dem benachbarten Wohnhaus Sauerlandstr. 83</p>	Bredelar (7 km)	Sauerlandstr. 81
Ansprechpartner Telefon Fax E-Mail Internet	 Helmut Schubert, Verein f. Ortsgeschichte 02991-467 02991-836 Nr. A 140 bredelar-ortsgeschichte@Internet.de www.marsberg.de/Allgemein/DieStadt/Bredelar.php	Meinolf Bannenberg	Zur Osterwiese 10 Zur Osterwiese 14
	<p>Wohnhaus Zweigeschossiges, voll unterkellertes Wohnhaus aus dem Jahr 1905. In seiner malerischen Gestaltung nahezu identisch mit dem benachbarten Wohnhaus Sauerlandstr. 81</p>	Bredelar (7 km)	Sauerlandstr. 83
Ansprechpartner Telefon Fax E-Mail Internet	 Helmut Schubert, Verein f. Ortsgeschichte 02991-467 02991-836 Nr. A 141 bredelar-ortsgeschichte@Internet.de www.marsberg.de/Allgemein/DieStadt/Bredelar.php	Meinolf Bannenberg	Zur Osterwiese 10 Zur Osterwiese 14
	<p>Wohnhäuser für Bahnarbeiter Die beiden zweigeschossigen Backsteinhäuser sind 1870/75 mit Anlegung der Ruhrtal-Eisenbahn von Schwerte nach Warburg als Doppelhäuser mit jeweils vier Wohnungen für Eisenbahnarbeiter errichtet worden. In diesem Stil sind Eisenbahnhäuser in ganz Deutschland entstanden - auch Marsberg - den Anbruch einer neuen Zeit.</p>	Bredelar (7 km)	Sauerlandstr. 108,110,112,114
Ansprechpartner Telefon Fax E-Mail Internet	 Helmut Schubert, Verein f. Ortsgeschichte 02991-467 02991-836 Nr. A 143 bredelar-ortsgeschichte@Internet.de www.marsberg.de/Allgemein/DieStadt/Bredelar.php	Meinolf Bannenberg	Zur Osterwiese 10 Zur Osterwiese 14
	<p>Wohnhaus Das Gebäude wurde 1909 als Wohnhaus für den Direktor des unmittelbar daneben gelegenen Zechstein und Zechit-Werkes errichtet. Es handelt sich um das früheste in ganz Westfalen derzeit bekannte Beispiel für ein Holzhaus in Fertigbauweise.</p>	Bredelar (7 km)	Sauerlandstr. 142
Ansprechpartner Telefon Fax E-Mail Internet	 Helmut Schubert, Verein f. Ortsgeschichte 02991-467 02991-836 Nr. A 144 bredelar-ortsgeschichte@Internet.de www.marsberg.de/Allgemein/DieStadt/Bredelar.php	Meinolf Bannenberg	Zur Osterwiese 10 Zur Osterwiese 14






Übersicht der Sehenswürdigkeiten in Marsberg

Bilder	Angebote	Ort, Entfernng. zur Kernstadt	Straße
	Volksschule, kath. Der kleine Bau der Volksschule entstand 1922 in zeittypischen Formen mit bruchsteinernen Umfassungswänden und (heute verschiefertem) Fachwerkgiebel. Aufgrund des Bevölkerungswachstums erfolgte 1952 ein Erweiterungsbau, der mit verputztem Mauerwerk, Fachwerkgiebeln und Krüppelwalmen an ältere Achitektur-Tradition der Region anknüpft.	Bredelar (7 km)	Zur Osterwiese 28
Ansprechpartner Telefon Fax E-Mail Internet	 Nr. A 161 Helmut Schubert, Verein f. Ortsgeschichte 02991-467 02991-836 bredelar-ortsgeschichte@Internet.de www.marsberg.de/Allgemein/DieStadt/Bredelar.php	Meinolf Bannenberg	Zur Osterwiese 10 Zur Osterwiese 14
	Ortsvorsteher Antonius Kümmel Zur Agatha 21 34431 Marsberg-Canstein	Ortschronist	Ortsheimatpfleger
Telefon Fax E-Mail Internet	02993-1353 webmaster@canstein.de www.canstein.de	02993-1349 Alexander Josef Freiherr von Elverfeldt Am Echelnstein 12 34431 Marsberg-Canstein	Alexander Josef Freiherr von Elverfeldt Am Echelnstein 12 34431 Marsberg-Canstein
	Kriegerehrenmal Säulenform aus Knauergestein Erbaut nach dem 1. Weltkrieg durch den Kriegerverein.	Canstein (13 km)	Arolser Str.
Ansprechpartner Telefon Fax E-Mail Internet	 Nr. A 110 Baron Alexander von Frhr. Elverfeldt, sen 02993-1349 02993-650 www.canstein.de		Am Echelnstein
	Erinnerungsstein - Industrie Schule Mit Beihilfe der von der Gemeinde Canstein geleisteten Fuhren und Handlangerdienste auf Kosten Franz Wilhelms Spiegel, Freiherr zum Desenberg gebaut 1802	Canstein (13 km)	gegenüber Arolser Str. 5 Abzweig Udorf
Ansprechpartner Telefon Fax E-Mail Internet	Baron Alexander von Frhr. Elverfeldt, sen 02993-1349 02993-650 www.canstein.de		Am Echelnstein
	Wohn- und Wirtschaftsgebäude Traufenständiger zweigeschossiger Backsteinbau auf Bruchsteinkellersockel, wohlerhaltenes Wohn-Wirtschaftsgebäude	Canstein (13 km)	Arolser Str. 11
Ansprechpartner Telefon Fax E-Mail Internet	 Nr. A 105 Baron Alexander von Frhr. Elverfeldt, sen 02993-1349 02993-650 www.canstein.de		Am Echelnstein








Übersicht der Sehenswürdigkeiten in Marsberg

Bilder	Angebote	Ort, Entfernng. zur Kernstadt	Straße
	Backsteingebäude Traufenständiges zweigeschossiges Wohn- und Geschäftshaus mit ausgebauten Mansardendach	Canstein (13 km)	Arolser Str. 17
Ansprechpartner Telefon Fax E-Mail Internet	 Baron Alexander von Frhr. Elverfeldt, sen 02993-1349 02993-650 Nr. A 109 www.canstein.de		Am Echelnstein
	Wohnhaus Langgezogenes Arbeiterwohnhaus für zwei Familien mit malerisch gegliederten Baumassen	Canstein (13 km)	Arolser Str. 26/28
Ansprechpartner Telefon Fax E-Mail Internet	 Baron Alexander von Frhr. Elverfeldt, sen 02993-1349 02993-650 Nr. A 108 www.canstein.de		Am Echelnstein
	Wohn- und Wirtschaftsgebäude Fünffachziger, zweigeschossiger Massivbau, ehemalige Poststation	Canstein (13 km)	Arolser Str. 29
Ansprechpartner Telefon Fax E-Mail Internet	 Baron Alexander von Frhr. Elverfeldt, sen 02993-1349 02993-650 Nr. A 106 www.canstein.de		Am Echelnstein
	Wohnhaus Traufenständiger zweigeschossiger Putzbau auf bossiertem Kellergeschoß	Canstein (13 km)	Arolser Str. 31
Ansprechpartner Telefon Fax E-Mail Internet	 Baron Alexander von Frhr. Elverfeldt, sen 02993-1349 02993-650 Nr. A 104 www.canstein.de		Am Echelnstein
	Fachwerkgebäude Im Jahre 1862 errichtetes Querdielenhaus mit vierachsigem Wohnteil	Canstein (13 km)	Schloßstr. 1
Ansprechpartner Telefon Fax E-Mail Internet	 Baron Alexander von Frhr. Elverfeldt, sen 02993-1349 02993-650 Nr. A 107 www.canstein.de		Am Echelnstein







Übersicht der Sehenswürdigkeiten in Marsberg

Bilder	Angebote	Ort, Entfernng. zur Kernstadt	Straße
	Gedenkstein (1080 - 2005) Anno 1080 wird Canstein erstmalig in einer Urkunde erwähnt. Nach 925 Jahren wird der Bürger der ehemaligen Herrschaft Canstein dankbar der Leistungen der Vorfahren gedacht. In diesem Stein befindet sich eine Liste der 47 Familien, welche Anno 1648 den Dreißigjährigen Krieg überlebten und die Heimat wieder aufbauten.	Canstein (13 km)	Schloßstr.
Ansprechpartner Telefon Fax E-Mail Internet	Baron Alexander von Frhr. Elverfeldt, sen. 02993-1349 02993-650 www.canstein.de		
	Kirche kath. St. Laurentius Klassizistischer Kirchenbau aus den Jahren 1834 - 37. Gestiftet von Ferdinand August von Spiegel zu Desenberg (Erzbischof von Köln). In Eigenarbeit errichtet durch Cansteiner Bürger.	Canstein (13 km)	Schloßstr. 2
Ansprechpartner Telefon Fax E-Mail Internet	Baron Alexander von Frhr. Elverfeldt, sen. 02993-1349 02993-650 Nr. A 41 www.canstein.de		Am Echelnstein
	Schloss Das "alte" Schloß. Zweigeschossige, siebenachsige Gebäude, dessen Grundsubstanz aus dem 14. Jahrhundert stammt und 1790 durch Aufstockung und Erneuerung des Innenausbauers erweitert wurde mit nördlichem halbrunden Anbau, der zwei Geschoßdecken enthält. Das "neue" Schloß. Ein in den Jahren 1853 ff unter Einbeziehung und Umgestaltung von Bauteilen des 14. bis 18. Jahrhunderts errichteter zweieinhalbstöckiger verputzter Bruchsteinmassivbau mit Fachwerkkinnenbau und beschieferten Walmdach, welches aus dem Jahr 1936 stammt.	Canstein (13 km)	Schloßstr. 12
Ansprechpartner Telefon Fax E-Mail Internet	Baron Alexander v. Elverfeldt, jun. 02993-599 02993-650 Nr. A 69 www.canstein.de		Führungen von größeren Gruppen nur auf Anfrage.
	Agathafigur Kalksteinfigur aus dem Jahr 1770	Canstein (13 km)	Zur Agatha
Ansprechpartner Telefon Fax E-Mail Internet	Baron Alexander von Frhr. Elverfeldt, sen. 02993-1349 02993-650 Nr. A 3 www.canstein.de		Am Echelnstein
	Ortsvorsteher Heinrich Gerlach Zum hohen Dreisch 7 34431 Marsberg-Erlinghausen	Ortsheimatpfleger	Ortschronist
Erlinghausen Telefon Fax E-Mail Internet	02992-2114 schroeder-braun@t-online.de www.erlinghausen.de	Johannes Bödger Gartenstraße 12 02992-8489	Johannes Bödger Gartenstraße 12 02992-8489









Übersicht der Sehenswürdigkeiten in Marsberg

Bilder	Angebote	Ort, Entfernng. zur Kernstadt	Straße
	<p>Kriegerehrenmal Aus Backstein ausgeführte großzügige Anlage in der Dorfmitte unmittelbar neben der Dorfkirche. Feierlich eingeweiht am 18. Sept. 1927. Vor einer stumpfen Pyramide die Bronzefigur eines trauernden Kriegers aus der Larenzwerkstatt.</p>	Erlinghausen (3 km)	Dicken Platz
Ansprechpartner Telefon Fax E-Mail Internet	 <p>Johannes Bödger, Ortsheimatpfleger 02992-8489 02992-4946 www.erlinghausen.de</p>	Erlinghausen	Gartenstr. 12
	<p>Stationskrenz Stationskrenz vor kunstvoll gestalteter Bruchsteinmauer als Umrahmung. Der Korpus gehört zum sog. 3-Nagel-Typus. Er wurde in den 20er Jahren von dem aus Erlinghausen gebürtigen Amtsrentmeister Theile gestiftet.</p>	Erlinghausen (3 km)	Königstraße
Ansprechpartner Telefon Fax E-Mail Internet	<p>Johannes Bödger, Ortsheimatpfleger 02992-8489 02992-4946 www.erlinghausen.de</p>	Erlinghausen	Gartenstr. 12
	<p>Bauergarten Nach alten Vorlagen gestaltete Gartenanlage vor restaurierter Bruchsteinscheune mit Remise.</p>	Erlinghausen (3 km)	Königstraße
Ansprechpartner Telefon Fax E-Mail Internet	<p>Johannes Bödger, Ortsheimatpfleger 02992-8489 02992-4946 www.erlinghausen.de</p>	Erlinghausen	Gartenstr. 12
	<p>Grotte In den 20er Jahren aus sog. Grottensteinen von Erlinghauser Mauern gestaltete Andachtsstätte volkstümlicher Marienverehrung. Hier trifft sich die Kirchengemeinde heute noch zur jährlichen Maiandacht.</p>	Erlinghausen (3 km)	Marsberger Straße (Friedhof)
Ansprechpartner Telefon Fax E-Mail Internet	<p>Johannes Bödger, Ortsheimatpfleger 02992-8489 02992-4946 www.erlinghausen.de</p>	Erlinghausen	Gartenstr. 12
	<p>Kirche kath. St. Vitus Neugotische 3schiffige Hallenkirche nach Plänen des Marsberger Kirchenbaumeisters Tegethoff. Erbaut 1900, eingeweiht am 15. Juli 1905. Der massige Kirchturm wurde in Gemeinschaftsleistung aller Erlinghauser Bürger 1956 der Kirche vorgebaut. Im Innern 2 wertvolle Barockfiguren des Kirchenpatrons aus der Giershagener Papenwerkstatt. Den neugotischen Hochaltar schuf der Niedermarsberger Bildhauer Franz Larenz.</p>	Erlinghausen (3 km)	Marsberger Str. 2
Ansprechpartner Telefon Fax E-Mail Internet	 <p>Johannes Bödger, Ortsheimatpfleger 02992-8489 02992-4946 www.erlinghausen.de</p>	Erlinghausen	Gartenstr. 12






Übersicht der Sehenswürdigkeiten in Marsberg

Bilder	Angebote	Ort, Entfernng. zur Kernstadt	Straße
 Essentho	Ortsvorsteher Eberhard Banneyer Zur Essenthoer Mühle 8 34431 Marsberg-Essentho 02992-1201 www.essentho-online.de	Ortsheimatpfleger Kunibert Rölleke Antoniusstr. 11 34431 Marsberg-Essentho 02992-1652 roellekeanna@aol.com	Ortschronist Wilhelm Cramer Am Meisenberg 48 34431 Marsberg 02992-8510
	Denkmal Graf von Plettenberg Graf von Plettenberg 1693 - 1993 Ossneti 1043/1993 Essentho NN 484 m	Essentho (6 km)	Am Marsberger Bezirks- wanderweg Am Klettenberg
Ansprechpartner Telefon Fax E-Mail Internet	Kunibert Rölleke, Ortsheimatpfleger 02992-1652 roellekeanna@aol.com www.essentho-online.de	Essentho	Antoniusstr. 11
	Denkmal (Totenkopf)	Essentho (6 km)	Am Marsberger Bezirks- wanderweg
Ansprechpartner Telefon Fax E-Mail Internet	Kunibert Rölleke, Ortsheimatpfleger 02992-1652 roellekeanna@aol.com www.essentho-online.de	Essentho	Antoniusstr. 11
	Jüdischer Friedhof mit 27 Grabmalen aus Sandstein	Essentho (6 km)	Fürstenberger Str.
Ansprechpartner Telefon Fax E-Mail Internet	 Kunibert Rölleke, Ortsheimatpfleger 02992-1652 Nr. A 67 roellekeanna@aol.com www.essentho-online.de	Essentho	Antoniusstr. 11
	Kriegerehrenmal	Essentho (6 km)	Fürstenberger Str.
Ansprechpartner Telefon Fax E-Mail Internet	Kunibert Rölleke, Ortsheimatpfleger 02992-1652 roellekeanna@aol.com www.essentho-online.de	Essentho	Antoniusstr. 11










Übersicht der Sehenswürdigkeiten in Marsberg

Bilder	Angebote	Ort, Entfernng. zur Kernstadt	Straße
	Kapelle zum hl. Antonius (Antoniuskapelle) Am Neujahrstag 1945 wurde durch ein Gelübte als Dankbarkeit gegen Gott für die bewahrte Zerstörung vor Brand und Kriegsgeschehen beschlossen, die auffällige Antoniuskapelle neu aufzubauen. 1950 wurde der erste Spatenstich vorgenommen. Durch Schwierigkeiten in der Grundstückfrage und der Baugenehmigung konnte erst 1951 die Kapelle fertiggestellt werden. Alle Hand- und Spanndienste sowie Kosten waren freiwillige Leistungen. Die ursprünglich erbaute kleine Antoniuskapelle stammt aus dem Jahr 1868.	Essentho (6 km)	Kapellenstr.
Ansprechpartner Telefon Fax E-Mail Internet	Kunibert Rölleke, Ortsheimatpfleger 02992-1652 roellekeanna@aol.com www.essentho-online.de	Essentho	Antoniusstr. 11
	Kirche kath. St. Antonius v. Padua In den Jahren 1847/48 aus Bruchsteinmauerwerk errichtet. Der in der Kirche befindliche Taufstein soll aus dem Jahr 1580 stammen.	Essentho (6 km)	Zur Essenthoer Mühle 1
Ansprechpartner Telefon Fax E-Mail Internet	 Kunibert Rölleke, Ortsheimatpfleger 02992-1652 Nr. A 29 roellekeanna@aol.com www.essentho-online.de	Essentho	Antoniusstr. 11
	Peltonturbine der Fa. Brieklek, Hansen u. Co, hergestellt im Jahr 1916	Essentho (6 km)	Essenthoer Mühle
Ansprechpartner Telefon Fax E-Mail Internet	 Wilfried Limpinsel 02992-8684 02992-8512 Nr. 37 wilfried.limpinsel@t-online.de www.essenthoer-muehle.de	0175-6051530	
	Ortsvorsteher Thomas Schröder Rische 1 34431 Marsberg-Giershagen		Ortsheimatpfleger Reinhard Schandelle Am Knapp 27
Telefon Fax E-Mail Internet	02991-6557 manfred.knust@giershagen.de www.giershagen.de	02991-1515	
	Grube Reinhard Stollenportal aus geschichteten Werksteinen. Eingang des ehemaligen Lanzstollens. Dieser Stollen war von 1350 - 1887 in Betrieb.	Giershagen (7 km)	Freizeitanlage Flur 16/67
Ansprechpartner Telefon Fax E-Mail Internet	 Reinhard Schandelle, Ortsheimatpfleger 02991-1515 Nr. A 45 www.giershagen.de	Giershagen	Am Knapp 27











Übersicht der Sehenswürdigkeiten in Marsberg

Bilder	Angebote	Ort, Entfernng. zur Kernstadt	Straße
	<p>Kapelle (Marienkapelle) Früher war an dieser Stelle eine Grotte im Felsen . 1964 wurde die Kapelle durch den Pfarrer Richard Arens errichtet. Sie ist eine Stätte des zuversichtlichen Gebetes geworden, an der wohl Tag und Nacht die Kerzen brennen. Führungen auch mit Besichtigung der Kluskapelle werden von Herrn Gödde durchgeführt.</p>	Giershagen (7 km)	Klusweg im Buchholz
Ansprechpartner Telefon Fax E-Mail Internet	Heiner Gödde 02991-1246 www.giershagen.de	Giershagen	Papenstr.
	<p>Denkmal für Bildhauer Papen Heinrich Papen (1645-1719) und sein Sohn Christophel Papen (1678-1735) waren die bedeutesten Bildhauer des Barocks in Westfalen. Ihre Werkstatt befand sich in Giershagen, Papenstr. Hergestellt vom Steinmetz Norbert Köchling. Aufgestellt im Frühjahr Jahr 2005.</p>	Giershagen (7 km)	Papenstr.
Ansprechpartner Telefon Fax E-Mail Internet	Reinhard Schandelle, Ortsheimatpfleger 02991-1515 www.giershagen.de	Giershagen	Am Knapp 27
	<p>Kriegerehrenmal errichtet nach dem 1. Weltkrieg vom Bildhauer Franz Larenz</p>	Giershagen (7 km)	Papenstr.
Ansprechpartner Telefon Fax E-Mail Internet	Reinhard Schandelle, Ortsheimatpfleger 02991-1515 www.giershagen.de	Giershagen	Am Knapp 27
	<p>Kirche kath. St. Fabian und Sebastian 3-schiffige Hallenkirche aus den Jahren 1901/02</p>	Giershagen (7 km)	Papenstr. 39
Ansprechpartner Telefon Fax E-Mail Internet	Reinhard Schandelle, Ortsheimatpfleger 02991-1515 www.giershagen.de	Giershagen	Am Knapp 27
	<p>Pfarrhaus der kath. Kirchengemeinde Zweigeschossiger, traufenständiger Massivbau mit Drempegelgeschoss aus dem Jahre 1883 nach einem Entwurf des Briloner Kreisbaumeisters Carpe errichtet.</p>	Giershagen (7 km)	Papenstr. 41
Ansprechpartner Telefon Fax E-Mail Internet	Reinhard Schandelle, Ortsheimatpfleger 02991-1515 www.giershagen.de	Giershagen	Am Knapp 27









Übersicht der Sehenswürdigkeiten in Marsberg

Bilder	Angebote	Ort, Entfernng. zur Kernstadt	Straße
	Ehemalige Zehntscheune Durch ein rundbogiges Tor quer aufgeschlossener Bruchsteinbau wohl noch des 17. Jahrhunderts. Heute ist die Scheune verputzt.	Giershagen (7 km)	Papenstr. 41a
Ansprechpartner Telefon Fax E-Mail Internet	 Reinhard Schandelle, Ortsheimatpfleger 02991-1515 Nr. A 130 www.giershagen.de	Giershagen	Am Knapp 27
	Jugendheim der kath. Kirchengemeinde Eingeschossiger, westlich unterkellertes, bruchsteinsichtiger Massivbau unter teilabgewalmten Mansardendach.	Giershagen (7 km)	Papenstr. 43
Ansprechpartner Telefon Fax E-Mail Internet	 Reinhard Schandelle, Ortsheimatpfleger 02991-1515 Nr. A 125 www.giershagen.de	Giershagen	Am Knapp 27
	Diemelbrücke im Zuge der L 870 Im Jahre 1910 errichtete Dreibogenbrücke aus Natursteinmauerwerk.	Giershagen (7 km)	L870 Bredelar-Giershagen
Ansprechpartner Telefon Fax E-Mail Internet	 Reinhard Schandelle, Ortsheimatpfleger 02991-1515 Nr. A 131 www.giershagen.de	Giershagen	Am Knapp 27
	Kapelle (Kluskapelle) Ursprünglich einschiffige romanische Kirche aus der Mitte des 12. Jahrhunderts. 1682 Verlängerung nach Osten um ein quadratisches Dach und ein 3/8 Chorschluß. Westturm quadratisch. Im Anbau von 1682 gratige Kreuzgewölbe, achteckiger Schlußstein mit Weinblättern. Altar ist ein Werk des Giershagener Bildhauers Heinrich Papen. Die Knazel ist ausdrucksvoll in Eiche mit den vier sitzenden Evangelisten versehen.	Giershagen (7 km)	Unterm Klausknapp 1
Ansprechpartner Telefon Fax E-Mail Internet	 Reinhard Schandelle, Ortsheimatpfleger 02991-1515 Nr. A 12 www.giershagen.de	Giershagen	Am Knapp 27
	Ortsvorsteher Bertram Frese Zum Forst 7 34431 Marsberg-Heddinghausen 02993-522 www.marsberg.de/Allgemein/DieStadt/Heddinghausen.php	Ortsheimatpfleger Wigbert Schemm Hubertusstr. 12 34431 Marsberg Heddinghausen 02993-593	Ortschronist Wigbert Schemm Hubertusstr. 12 34431 Marsberg Heddinghausen 02993-593






Übersicht der Sehenswürdigkeiten in Marsberg

Bilder	Angebote	Ort, Entfernng. zur Kernstadt	Straße
	Jüdischer Friedhof mit 26 Grabmalen aus den Jahren 1848 bis 1929	Heddinghausen (10 km)	Flur 2, Parz. 58
Ansprechpartner Telefon Fax E-Mail Internet	 Wigbert Schemm, Ortsheimatpfleger 02993-593 Nr. A 66 www.marsberg.de/Allgemein/DieStadt/Heddinghausen.php	Heddinghausen	Hubertusstr. 12
	Gut Forst Nach traditionellem Anlageschema mit Gebäuden moderner Struktur und Bauausführung entstandenes Gut	Heddinghausen (10 km)	Gut Forst
Ansprechpartner Telefon Fax E-Mail Internet	 Wiegbert Schemm, Ortsheimatpfleger 02993-593 Nr. A 114 www.marsberg.de/Allgemein/DieStadt/Heddinghausen.php	Heddinghausen	Hubertusstr. 12
	Wohn- und Wirtschaftsgebäude Zweigeschossiger Backsteinbau über hohen, bruchsteinernen Kellersockel	Heddinghausen (10 km)	Hubertusstr. 17
Ansprechpartner Telefon Fax E-Mail Internet	 Wigbert Schemm, Ortsheimatpfleger 02993-593 Nr. A 122 www.marsberg.de/Allgemein/DieStadt/Heddinghausen.php	Heddinghausen	Hubertusstr. 12
	Kirche kath. "Sankt Hubertus" Von dem um 1230 schon genannten Vorgängerbau ist die schmucklose romanische Westturm erhalten. An dem Turm wurde 1846/47 ein neues Schiff angefügt, ein schlechter, aus Quadern errichteter Saalbau mit kurzem, eingezogenen 5/8 Chor. Der Turm erhielt gleichzeitig seine charaktervolle und achtseitige Pyramidenspitze. Sandsteinportal aus dem Jahre 1868. Zeittypisches, schlichtes Erzeugnis. Auffallend war der große Einfluß der Besitzer der Burg Canstein im Ort.	Heddinghausen (10 km)	Hubertusstr. 20
Ansprechpartner Telefon Fax E-Mail Internet	 Wigbert Schemm, Ortsheimatpfleger 02993-593 Nr. A 21 + 21a Nr. B 10 www.marsberg.de/Allgemein/DieStadt/Heddinghausen.php	Heddinghausen	Hubertusstr. 12
	Wohn- und Wirtschaftsgebäude Klares Beispiel für den Typ des Querdielenhauses in der traditionellen Fachwerkbauweise	Heddinghausen (10 km)	Hubertusstr. 21
Ansprechpartner Telefon Fax E-Mail Internet	 Wigbert Schemm, Ortsheimatpfleger 02993-593 Nr. A 123 www.marsberg.de/Allgemein/DieStadt/Heddinghausen.php	Heddinghausen	Hubertusstr. 12









Übersicht der Sehenswürdigkeiten in Marsberg

Bilder	Angebote	Ort, Entfernng. zur Kernstadt	Straße
	Wohn- und Wirtschaftsgebäude Zweigeschossiger, backsteinsichtiger Massivbau über hohen Kellersockel unter Steilgiebeldach.	Heddinghausen (10 km)	Hubertusstr. 26
Ansprechpartner Telefon Fax E-Mail Internet	 Wigbert Schemm, Ortsheimatpfleger 02993-593 Nr. A 121 www.marsberg.de/Allgemein/DieStadt/Heddinghausen.php	Heddinghausen	Hubertusstr. 12
	Wohngebäude Backsteinsichtiger Massivbau. Wichtiges Zeugnis für das Eindringen neuer Baumaterialien und Bauformen in den ländlichen Marsberger Raum.	Heddinghausen (10 km)	Hubertusstr. 36
Ansprechpartner Telefon Fax E-Mail Internet	 Wigbert Schemm, Ortsheimatpfleger 02993-593 Nr. A 147 www.marsberg.de/Allgemein/DieStadt/Heddinghausen.php	Heddinghausen	Hubertusstr. 12
	Ortsvorsteher	Ortsheimatpfleger	Ortschronist
Helminghausen	Werner Hampe Am Weiher 43 34431 Marsberg-Helminghausen 02991-528 Internetmaster@helminghausen.com www.helminghausen.com	Detlef Köster Padberger Straße 19 34431 Marsberg Helminghausen 02991-486 detlefkoester@t-online.de	Detlef Köster Padberger Straße 19 34431 Marsberg Helminghausen 02991-486
Telefon Fax E-Mail Internet			
	Kirche kath. Die Kirche wurde ursprünglich im romanischen Stil mit einem Dachreiter nach den Entwürfen des Amtsbaumeister Bartmann aus Marsberg 1906/07 erbaut, das Grundstück stiftete der Gutsbesitzer Ispording aus Hamm/Westf.. Die Einweihung erfolgte 15.10.1907. Nach dem 2. Weltkrieg erhielt die Kirche eine Sakristei. 1956/57 wurde ein neuer Glockenturm mit drei neuen Glocken aus der Glockengießerei Junker in Brilon errichtet. Die Besonderheit ist, dass die Glocken aus Siliziumbronze, auch bekannt als Briloner Sonderbronze, bestehen.	Helminghausen (13 km)	Am Weiher Nr. 14
Ansprechpartner Telefon Fax E-Mail Internet	Detlef Köster, Ortsheimatpfleger 02991-486 detlefkoester@t-online.de www.helminghausen.com	Helminghausen	Padberger Str. 19
	Sperrmauer Diemeltalsperre Aus Bruchsteinen vom Typ der Intze-Sperrmauer Als Schwergewichtsstaumauer, Mauerhöhe über Gründung 42 m, über Talsohle 36 m. Talsperreninhalt rd. 20 Mill. cbm. Wasserfläche rd. 1,65 qkm. Imposantes Ingenieurbauwerk. Erbaut 1912-1924.	Helminghausen (13 km)	Sperrmauer Diemelsee
Ansprechpartner Telefon Fax E-Mail Internet	 Wasser- u. Schiffsamt Hann. Münden 05541-952-0 05541-952-400 Nr. A 2	34335 Hann. Münden	Kasseler Str. 5






Übersicht der Sehenswürdigkeiten in Marsberg

Bilder	Angebote	Ort, Entfernng. zur Kernstadt	Straße
	<p>Glockenstuhl, Alte Schulglocke</p> <p>Der Glockenstand mit der alten Schulglocke wurde 2004 am Ehrenmal errichtet. Ursprünglich diente die 1829 gegossene Glocke für das Angelusläuten. Später gelangte sie auf das Dach der alten Schule. In einem Dachreiter kündigte sie lange den pünktlichen Schulbeginn an. Auch als sogenannte "Steuerglocke" ertönte ihr "Bimmeln", um im Dorf den Hebetermin für die kommunalen Abgaben anzukündigen. Nach Verkauf der alten Schule Anfang der 1930er-Jahre kam die Glocke in Privatbesitz. 1998 überließ die Eigentümerin die Glocke der Öffentlichkeit. Auf der Glocke befindet sich eine Inschrift: "Soli Deo Gloria 1829" darunter ein Marienbild. Im Hintergrund die alte Schule.</p>	Helminghausen (13 km)	Vor`m Schnee
<p>Ansprechpartner Telefon Fax E-Mail Internet</p>	<p>Detlef Köster, Ortsheimatpfleger 02991-486</p> <p>detlefkoester@t-online.de www.helminghausen.com</p>	Helminghausen	Padberger Str. 19
	<p>Wegekreuzanlage "Vor`m Schnee"</p>	Helminghausen (13 km)	Vor`m Schnee
<p>Ansprechpartner Telefon Fax E-Mail Internet</p>	<p>Detlef Köster, Ortsheimatpfleger 02991-486</p> <p>detlefkoester@t-online.de www.helminghausen.com</p>		
	<p>Alter Gutshof</p> <p>Der Gutshof erbaut 1680/81. Bis 1885 war er im Besitz der Familie Padtberg zu Helminghausen. Im Jahre 1902 gelangte das Gut an die Familie Isphording aus Hamm/Westf.. Das Hauptgebäude ist ein zweigeschossiges Fachwerkhaus mit abgewalmten Giebeln. Obergeschoss ringsum etwas vorgekragt. Kräftige Eckständer mit spiralig gedrehten Kanten. Auf dem Gutshof befinden sich ein ehem. Verwalterhaus und zwei ehem. Wirtschaftsgebäude.</p>	Helminghausen (13 km)	
<p>Ansprechpartner Telefon Fax E-Mail Internet</p>	<p>Detlef Köster, Ortsheimatpfleger 02991-486</p> <p>Nr. A 1 detlefkoester@t-online.de www.helminghausen.com</p>	Helminghausen	Padberger Str. 19
	<p>Kapelle "Am Birkenhof"</p> <p>Die Kapelle wurde durch Eigeninitiative einer in Helminghausen ansässigen Familie errichtet. Sie wurde im September 2003 geweiht und ist für jeden zugänglich.</p>	Helminghausen (13 km)	Zum Birkenhof
<p>Ansprechpartner Telefon Fax E-Mail Internet</p>	<p>Detlef Köster, Ortsheimatpfleger 02991-486</p> <p>detlefkoester@t-online.de www.helminghausen.com</p>	Helminghausen	Padberger Str. 19
	<p>Ortsvorsteher</p> <p>Andreas Raue Am Stadtberger Weg 4</p> <p>34431 Marsberg-Leitmar</p>		
<p>Telefon Fax E-Mail Internet</p>	<p>02993-908079</p> <p>martin@leitmar.de www.leitmar.de</p>		

Übersicht der Sehenswürdigkeiten in Marsberg

Bilder	Angebote	Ort, Entfernng. zur Kernstadt	Straße
	Hofanlage Große, repräsentative Hofanlage der Zeit um 1900, prägt westenlich Ortsbild Leitmar	Leitmar (9 km)	Am Ehrenmal 1
Ansprechpartner Telefon Fax E-Mail Internet	 Uwe Riedesel 02993-908146 02993-908146 Nr. A 132 muha.riedesel@t-online.de www.leitmar.de		Teichstr. 3
	Kriegerehrenmal	Leitmar (9 km)	Am Ehrenmal
Ansprechpartner Telefon Fax E-Mail Internet	Uwe Riedesel 02993-908146 02993-908146 muha.riedesel@t-online.de www.leitmar.de		Teichstr. 3
	Marienkapelle	Leitmar (9 km)	Am Sportplatz
Ansprechpartner Telefon Fax E-Mail Internet	Uwe Riedesel 02993-908146 02993-908146 muha.riedesel@t-online.de www.leitmar.de		Teichstr. 3
	Kirche kath. St. Sturmius Errichtet 1914 in Eigenleistung. Gutes Beispiel für den von der Heimatschutzbewegung geförderten Traditionalismus.	Leitmar (9 km)	Flessinghauser Str. 3
Ansprechpartner Telefon Fax E-Mail Internet	 Uwe Riedesel 02993-908146 02993-908146 Nr. A 85 muha.riedesel@t-online.de www.leitmar.de		Teichstr. 3
	ehem. Forsthaus Zweistöckiger Fachwerkbau unter Krüppelwalmdach einschließlich Stallgebäude nebst Verbindungstrakt.	Leitmar (9 km)	Felssinghauser Str. 50
Ansprechpartner Telefon Fax E-Mail Internet	 Uwe Riedesel 02993-908146 02993-908146 Nr. A 111 muha.riedesel@t-online.de www.leitmar.de		Teichstr. 3










Übersicht der Sehenswürdigkeiten in Marsberg

Bilder	Angebote	Ort, Entfernng. zur Kernstadt	Straße
	Mühlenstein Dieser Stein erinnert an den alten Mühlenweg. Geschaffen von Wilhelm Kupitz.	Leitmar (9 km)	Auf der Hühnenburg Am Mühlenweg
Ansprechpartner Telefon Fax E-Mail Internet	Uwe Riedesel 02993-908146 02993-908146 muha.riedesel@t-online.de www.leitmar.de		Teichstr. 3
	Leitmarer Felsen	Richtung Leitmar (5 km)	L 549 Marsberg Richtung Leitmar
Ansprechpartner Telefon Fax E-Mail Internet	Uwe Riedesel 02993-908146 02993-908146 muha.riedesel@t-online.de www.leitmar.de		Teichstr. 3
	Stadtchronist Johannes Böttcher Gartenstraße 12 34431 Marsberg-Erlinghausen		
Telefon Fax E-Mail Internet	02992-8489 info@marsberg.de www.marsberg.de		
	Denkmal (Waschfrau an den Bleichen) Diese Bronzefigur ist eine Erklärung für den Straßennamen "An den Bleichen", der als Flurbezeichnung seit 1880 existiert. Hier am Diemelufer wurde schon seit alter Zeit Wäsche gewaschen. Es soll an die schwere Arbeit der Waschfrauen erinnern, die kniend auf einem schmalen Steg die Wäsche wuschen, auswringen und dann anschließend auf den Diemelwiesen trockneten und bleichten, oft unterstützt von kleinen Kindern. Der Marsberger Heimatbund ließ dies ansehnliche Kunstwerk im Aug. 2003 von dem Madfelder Künstler Theo Sprenger gestalten.	Niedermarsberg	An den Bleichen 3
Ansprechpartner Telefon Fax E-Mail Internet	Heimatbund e. V., Alfred Tack 02992-8529		Hermann-Löns-Str. 7
	Kunstweg	Niedermarsberg	An den Bleichen D1393 u. Stadtgebiet
Ansprechpartner Telefon Fax E-Mail Internet	Peter Engels 02992-5481 peterengels2@compuserve.de		Dütlingstalweg











Übersicht der Sehenswürdigkeiten in Marsberg

Bilder	Angebote	Ort, Entfernng. zur Kernstadt	Straße
	<p>Adventskerzen (zur Weihnachtszeit) Aufgenommen in das Guinnessbuch der Rekorde. Inzwischen ist schon ein ganzer Adventskranz entstanden. In der Weihnachtszeit leuchten vier Türme als Adventskerzen.</p>	Niedermarsberg	Anhöhen der Stadt
Ansprechpartner Telefon Fax E-Mail Internet	Werner Helmetag 02992-5613 02992-2991 www.marsberg.de	02992-2065 (Rewe)	
	<p>Bücherei, öffentliche Die Fassaden befinden sich seit 1987 unter Denkmalschutz. Massivbau aus dem Jahr 1910. Ehemalige Sparkasse. Auf der Rückseite des Gebäudes befindet sich das Stadt- und Heimatmuseum.</p>	Niedermarsberg	Bahnhofstr. 11
Ansprechpartner Telefon Fax E-Mail Internet	Stadt Marsberg 02992-3077 02992-602-202 info@marsberg.de www.marsberg.de	Öffnungszeiten: Mo 14:30 - 18:00 Uhr Di 10:00 - 12:00 u. 14:30 - 18:00 Uhr Mi 14:30 - 19:00 Uhr Do 10:00 - 12:00 u. 14:30 - 18:00 Uhr	direkt am Bahnhof Fr 14:30 - 18:00 Uhr Sa 10:00 - 12:00 Uhr Lillers-Str. 8
	<p>Museum (Heimatmuseum) Schwerpunkte der Sammlungen: Glas- u. Barockkunst - Stadtgeschichte - Brauchtum und Volkskunde - Marsberger Plakatkunst - Frauengeschichte, Sonderausstellungen u. Historische Vorträge, Führungen. Hier lagern auch viele Funde aus der Höhle "Weiße Kuhle". Öffnungszeiten: - für Gruppen und Klassen nach telefonischer Vereinbarung jeden 1. Sonntag im Monat 11:00-13:00 Uhr jeden Mittwoch 16:00-19:00 Uhr</p>	Niedermarsberg	Bahnhofstr. 11
Ansprechpartner Telefon Fax E-Mail Internet	Johannes Bödger, Stadtchronist 02992-3077/8489 02992-4946 Nr. A 24 www.marsberg.de	Erlinghausen	direkt am Bahnhof Gartenstr. 12
	<p>Hauptgebäude des St.-Johannes-Stiftes Gebäude aus dem Jahre 1884 - 1895. Gegenüber anderen Gebäuden diente es dem einzigartigen Zweck als Schul- und Krankenhaus. Erst 1928 wurden die drei Gebäude durch Gänge verbunden.</p>	Niedermarsberg	Bredelarer Str. 33
Ansprechpartner Telefon Fax E-Mail Internet	Siegfried Stolz, Stadtarchiv 02992-602255 02992-602-202 Nr. A 127	Stadt Marsberg	Lillers-Str. 8
	<p>Friedhof südwestl. Des St. Johannes Stiftes Ungezählte nahezu einheitliche Sandsteinkreuze. Durch die auffällige Häufung von Kindergräbern ist der systematische Mord an Behinderten ablesbar.</p>	Niedermarsberg	Bredelarer Straße
Ansprechpartner Telefon Fax E-Mail Internet	Siegfried Stolz, Stadtarchiv 02992-602255 02992-602-202 Nr. A 128	Stadt Marsberg	Lillers-Str. 8








Übersicht der Sehenswürdigkeiten in Marsberg

Bilder	Angebote	Ort, Entfernng. zur Kernstadt	Straße
	Trauffasaden u. Innentreppe ehem. Rektoratsschule Im Jahr 1904 errichtet.	Niedermarsberg	Casparistr. 2
Ansprechpartner Telefon Fax E-Mail Internet	 Siegfried Stolz, Stadtarchiv 02992-602255 02992-602-202 Nr. A 26	Stadt Marsberg	Lillers-Str. 8
	Fachwerkhaus Fachwerkhäusergruppe, bestehend aus 2-geschossigen Fachwerktraufenhaus aus der 2. Hälfte des 18. Jahrh. sowie ehem. Wirtschaftsgebäude des frühen 19. Jahrhunderts.	Niedermarsberg	Casparistr. 3 und 5
Ansprechpartner Telefon Fax E-Mail Internet	 Stadt Marsberg, Stadtarchiv S. Stolz 02992-602255 02992-602202 Nr. A 8	Stadt Marsberg	Lillers-Str. 8
	Trauffassade des Probstgebäudes In Jahr 1892 errichteter 2-geschossiger Backsteinbau	Niedermarsberg	Casparistr. 4
Ansprechpartner Telefon Fax E-Mail Internet	 Stadt Marsberg, Stadtarchiv S. Stolz 02992-602255 02992-602202 Nr. A 31	Stadt Marsberg	Lillers-Str. 8
	Kreuzweg zum Bilstein	Niedermarsberg	Friedhof Marsberg ab Friedhofskapelle
Ansprechpartner Telefon Fax E-Mail Internet	Kath. Gemeindebüro 02992-2804		Casparistr. 4
	Villa Im englischen Landhausstil im Jahre 1921 errichtete Villa	Niedermarsberg	Grüner Weg 17
Ansprechpartner Telefon Fax E-Mail Internet	 Stadt Marsberg, Stadtarchiv S. Stolz 02992-602255 02992-602202 Nr. A 61	Stadt Marsberg	Lillers-Str. 8










Übersicht der Sehenswürdigkeiten in Marsberg

Bilder	Angebote	Ort, Entfernng. zur Kernstadt	Straße
	Amtsgerichtsgebäude Massiver Putzbau mit Schieferdach, im Jahr 1846 gebaut.	Niedermarsberg	Hauptstr. 3
Ansprechpartner Telefon Fax E-Mail Internet	 Stadt Marsberg, Stadtarchiv S. Stolz 02992-602255 02992-602202 Nr. A 11	Stadt Marsberg	Lillers-Str. 8
	Wohn- und Geschäftshaus Backsteinbau mit Werkstein-Quaderfassade mit malerischen Effekten	Niedermarsberg	Hauptstr. 9
Ansprechpartner Telefon Fax E-Mail Internet	 Stadt Marsberg, Stadtarchiv S. Stolz 02992-602255 02992-602202 Nr. A 56	Stadt Marsberg	Lillers-Str. 8
	Fachwerkhhaus Aus den Jahr 1713 mit Rankenwerk allen Rähmen sowie Inschriften auf den Schwellen.	Niedermarsberg	Hauptstr. 19
Ansprechpartner Telefon Fax E-Mail Internet	 Stadt Marsberg, Stadtarchiv S. Stolz 02992-602255 02992-602202 Nr. A 14	Stadt Marsberg	Lillers-Str. 8
	Wohn- und Geschäftshaus Fachwerkkonstruktion mit vollständig erhaltenen Zierfachwerk	Niedermarsberg	Hauptstr. 22
Ansprechpartner Telefon Fax E-Mail Internet	 Stadt Marsberg, Stadtarchiv S. Stolz 02992-602255 02992-602202 Nr. A 58	Stadt Marsberg	Lillers-Str. 8
	Wohn- und Geschäftshaus Nachklassizistischer Kurbus mit historischer Putzdekoration	Niedermarsberg	Hauptstr. 26
Ansprechpartner Telefon Fax E-Mail Internet	 Stadt Marsberg, Stadtarchiv S. Stolz 02992-602255 02992-602202 Nr. A 88	Stadt Marsberg	Lillers-Str. 8









Übersicht der Sehenswürdigkeiten in Marsberg

Bilder	Angebote	Ort, Entfernng. zur Kernstadt	Straße
	Fachwerkfassade Im Jahr 1720 errichtetes Fachwerkhaus	Niedermarsberg	Hauptstraße 53
Ansprechpartner Telefon Fax E-Mail Internet	 Stadt Marsberg, Stadtarchiv S. Stolz 02992-602255 02992-602202 Nr. A 17	Stadt Marsberg	Lillers-Str. 8
	Wohn- und Geschäftshaus Igel Errichtet nach dem großen Brand in den Jahren 1875/76	Niedermarsberg	Hauptstr. 54
Ansprechpartner Telefon Fax E-Mail Internet	 Stadt Marsberg, Stadtarchiv S. Stolz 02992-602255 02992-602202 Nr. A 25	Stadt Marsberg	Lillers-Str. 8
	Wohnhaus In reichhaltiger Formensprache, Ende des 19. Jahrhunderts errichtet	Niedermarsberg	Immenhof 3
Ansprechpartner Telefon Fax E-Mail Internet	 Stadt Marsberg, Stadtarchiv S. Stolz 02992-602255 02992-602202 Nr. A 55	Stadt Marsberg	Lillers-Str. 8
	Antiquariat u. Kulturhaus "Alte Apotheke" Marsberger Architektur: Bj. 1878, Wfl. 500 qm, historischer Garten. Wechselnde Ausstellungen, Aktionen, Hausführungen, Verkauf alter Bücher durch ehrenamtliche Vereinsarbeit. Öffnungszeiten nach Vereinbarung.	Niedermarsberg	Immenhof 6
Ansprechpartner Telefon Fax E-Mail Internet	Freundeskreis Immenhof e. V. Dipl.-Bibl. Ulrike Steinmetz 02992-5576 02992-5576		Dionysiusstr. 1
	Jüdischer Friedhof	Niedermarsberg	In der Hameke
Ansprechpartner Telefon Fax E-Mail Internet	 Stadt Marsberg 02992-602-1 02992-602-202 Nr. A 65 info@marsberg.de www.marsberg.de		










Übersicht der Sehenswürdigkeiten in Marsberg

Bilder	Angebote	Ort, Entfernng. zur Kernstadt	Straße
	<p>Kirche ev. - Emmauskirche</p> <p>In den Jahren 1856-64 nach den Plänen des Eisenbahnsektionsbaumeisters Keit aus Willebadessen errichteter dreijochiger Saalbau mit Kreuzgratgewölben im Schiff und kurzem, eingezogenen 5/8 Chorschluß. Typischer und markanter Vertreter des romanischen Historismus, in dem sich Elemente des spät klassizistischen Rundbogenstils mit historischen, den Bauformen des Mittelalters entlehnten Einzelheiten vermischen.</p>	Niedermarsberg	Jittenberg 7
Ansprechpartner Telefon Fax E-Mail Internet	 Gemeindebüro 02992-3347 02992-4427 Nr. A 13		Jittenberg 5
	<p>Wohnhaus</p> <p>Wohnhaus aus dem Jahre 1905 mit gotisierenden Stilelementen</p>	Niedermarsberg	Karlstr. 2
Ansprechpartner Telefon Fax E-Mail Internet	 Stadt Marsberg, Stadtarchiv S. Stolz 02992-602255 02992-602202 Nr. A 51	Stadt Marsberg	Lillers-Str. 8
	<p>Brunnen (Geschichtsbrunnen)</p> <p>1993 errichtet. Geschichtsereignisse sind hier handwerklich geschickt und präzise umgesetzt worden. Bewundern kann man Karl den Große auf seinem Pferd sitzend oder Götz von Berlichingen, die auch hier einen bedeutenden Platz in der Geschichte einnehmen. Die Irminsul, das ehemalige Heiligtum der Sachsen, ist auch zu sehen. Die Bildhauerwerkstatt Papen aus Giershagen und ein Relief von Glasbläsern ist ebenfalls dargestellt.</p>	Niedermarsberg	Kirchplatz
Ansprechpartner Telefon Fax E-Mail Internet	Stadt Marsberg 02992-6021 02992-602-202 info@marsberg.de www.marsberg.de		Lillers-Str. 8
	<p>Kirche kath. - Magnuskirche</p> <p>In den Jahren 1853-1856 errichtete breitäumige, dreischiffige Hallenkirche von 5 Jochlänge mit Chorjoch und 5/8-Chorschluß. Sie gehört zu den ersten Vertretern des von der preußischen Bauverwaltung bevorzugten Typs der neugotischen von romanischen Historismus geprägten Hallenkirchen, der um die Jahrhundertmitte den klassizistischen Rundbogenstil ablöste.</p>	Niedermarsberg	Kirchstr. 2
Ansprechpartner Telefon Fax E-Mail Internet	 Pfarrbüro 02992-2430 02992-5372 Nr. A 70 pfarrbuero@propsteigemeinde-niedermarsberg.de www.propsteigemeinde-niedermarsberg.de		Casparistr. 4
	<p>Lagerhaus</p> <p>2-geschossiges Backsteinhaus auf Werksteinkellersockel aus dem Jahre 1900</p>	Niedermarsberg	Kötterhagen 13
Ansprechpartner Telefon Fax E-Mail Internet	 Stadt Marsberg, Stadtarchiv S. Stolz 02992-602255 02992-602202 Nr. A 19	Stadt Marsberg	Lillers-Str. 8







Übersicht der Sehenswürdigkeiten in Marsberg

Bilder	Angebote	Ort, Entfernng. zur Kernstadt	Straße
	Fachwerkwohnhaus Fachwerkgiebelhaus des 18. Jahrhunderts, Satteldach mit Krüppelwalm, um 1900 mit Blechplattenverkleidung	Niedermarsberg	Kötterhagen 19
Ansprechpartner Telefon Fax E-Mail Internet	 Stadt Marsberg, Stadtarchiv S. Stolz 02992-602255 02992-602202 Nr. A 20	Stadt Marsberg	Lillers-Str. 8
	Wohnhaus Im Jahre 1849 errichteter Fachwerkbau mit Fassadenverkleidung von 1900	Niedermarsberg	Kötterhagen 21
Ansprechpartner Telefon Fax E-Mail Internet	 Stadt Marsberg, Stadtarchiv S. Stolz 02992-602255 02992-602202 Nr. A 54	Stadt Marsberg	Lillers-Str. 8
	Kapelle mit Kreuz (Josefskapelle) Kleiner, 1710 errichteter Bau mit dreiseitigen Schluß nach Nordwesten. Schiefgedecktes , über den Polygon abgewalmtes Dach. Hözerner Tabernakelaltar mit Ölbild des Titelheiligen um 1770/80. Aus Quadern und Bruchstein errichtet, später verputzt.	Niedermarsberg	Lillers-Str. 1
Ansprechpartner Telefon Fax E-Mail Internet	 Michael Stoiber 02992-3803 Nr. A 16		Heidenbergstr. 36
	Irminsul Die Irminsul soll ein mächtig aufragender Stamm gewesen sein (Irminsäule) oder eine säulenartige Nachbildung der Weltesche Yggdrasil, die nach germanischer Überzeugung das Himmelsgewölbe trug. Nach der germanischen Mythologie soll diese gewaltige Säule die Verbindung des Himmels mit der Erde sybolisiert haben. Wenn diese Verbindung unterbrochen wird, soll die Welt ins Wanken geraten und die Götterdämmerung (Ragnarök) ankündigen. Vermutlich stand die Säule ursprünglich auf dem Platz der Stiftskirche.	Niedermarsberg	Lillersstr. 18 oberer Schulhof
Ansprechpartner Telefon Fax E-Mail Internet	Bernd Holtermann 02992-8363 berndholtermann@t-online.de		
	Aussichtsturm, Bilsteinturm 387 m ü. M. 1892 vollendeter, einer rheinischen Burg nachempfundener Rundturm. Als Aussichtsturm aus der Zeit der Nationalromanik bildet er das Gegenstück zur Stiftskirche.	Niedermarsberg	Ostseite über Friedhof
Ansprechpartner Telefon Fax E-Mail Internet	Stadt Marsberg 02992-6021 02992-602-202 info@marsberg.de www.marsberg.de		Lillersstr. 8









Übersicht der Sehenswürdigkeiten in Marsberg

Bilder	Angebote	Ort, Entfernng. zur Kernstadt	Straße
	Wohnhaus Aus dem Jahre 1895 in neoklassizistischen Stil aus Werksteinquadern	Niedermarsberg	Paulinenstr. 6
Ansprechpartner Telefon Fax E-Mail Internet	 Stadt Marsberg, Stadtarchiv S. Stolz 02992-602255 02992-602202 Nr. A 52	Stadt Marsberg	Lillers-Str. 8
	Wohnhaus Im Villenstil 1894 errichtetes Wohnhaus aus Backstein	Niedermarsberg	Paulinenstr. 12
Ansprechpartner Telefon Fax E-Mail Internet	 Stadt Marsberg, Stadtarchiv S. Stolz 02992-602255 02992-602202 Nr. A 53	Stadt Marsberg	Lillers-Str. 8
	Ehemalige jüdische Schule Traufenständiger Backsteinbau aus Quadern, errichtet um 1900	Niedermarsberg	Paulinenstr. 17
Ansprechpartner Telefon Fax E-Mail Internet	 Stadt Marsberg, Stadtarchiv S. Stolz 02992-602255 02992-602202 Nr. A 34	Stadt Marsberg	Lillers-Str. 8
	Wohnhaus Traufständiger großbürgerlicher Villenbau	Niedermarsberg	Paulinenstr. 22
Ansprechpartner Telefon Fax E-Mail Internet	 Stadt Marsberg, Stadtarchiv S. Stolz 02992-602255 02992-602202 Nr. A 57	Stadt Marsberg	Lillers-Str. 8
	Kaskaden Paulinenquelle Im Jahr 1860 wurde von dem damaligen Grubendirektor Kleffner der Treffpunkt für Jung und Alt geschaffen. Mit den Jahren verfiel die Anlage und es waren nur noch Ruinen zu sehen. Seit 1994 ist der Verkehrsverein Marsberg darum bemüht die Anlage wieder zu renovieren. Am 4. September 2004 wurde der 1. Bauabschnitt, die Erstellung der Kaskaden, eingeweiht.	Niedermarsberg	Rohrberg
Ansprechpartner Telefon Fax E-Mail Internet	Peter Hauck 02992-2335 02992-2441	34431 Marsberg	Schillerstr. 3








Übersicht der Sehenswürdigkeiten in Marsberg

Bilder	Angebote	Ort, Entfernng. zur Kernstadt	Straße
	Marinedenkmal Das Denkmal weist auf die verschiedenen Schiffe hin, mit denen Marsberger Matrosen auf den Weltmeeren tätig waren. Einweihung erfolgte am 02.07.2005.	Niedermarsberg	Schildstr.
Ansprechpartner Telefon Fax E-Mail Internet	Marinekameradschaft Marsberg e. V., Michael Rohe 02992-8342 mrohe@t-online.de	1. Vorsitzender	Zum Meisenberg 23
	Wohnhaus Spätklassizistisches Doppelhaus aus dem Jahr 1900	Niedermarsberg	Trift 16/18
Ansprechpartner Telefon Fax E-Mail Internet	 Stadt Marsberg, Stadtarchiv S. Stolz 02992-602255 02992-602202 Nr. A 27	Stadt Marsberg	Lillers-Str. 8
	Kirche Westf. Kliniken	Niedermarsberg	Weist 45
Ansprechpartner Telefon Fax E-Mail Internet	Pastor Thiel 02992-64340	0171-3612310	
	Stadtführungen Öffnungszeiten: Mo - Fr 8.00 - 12.00	Niedermarsberg	Lillers-Str. 3
Ansprechpartner Telefon Fax E-Mail Internet	Stadtmarketing e. V. 02992-8200 02992-1461 info@stadtmarketing-marsberg.de www.marsberg.de		Lillers-Str. 3
	Ortsvorsteher Johannes Wüllner Am Buchenwald 8 34431 Marsberg-Meerhof	Ortsheimatpfleger	Ortschronist
Telefon Fax E-Mail Internet	02994-721 www.marsberg.de/Allgemein/DieStadt/Meerhof.php	Dieter Henneken Zur Egge 14 34431 Marsberg-Meerhof 02994-1407	Andreas Hund Wiesenstraße 7 34431 Marsberg-Meerhof 02994-908158










Übersicht der Sehenswürdigkeiten in Marsberg

Bilder	Angebote	Ort, Entfernng. zur Kernstadt	Straße
	Windpark Meerhof	Meerhof (11 km)	L 817 Meerhof Richtung Autobahn
Ansprechpartner Telefon Fax E-Mail Internet	Energieteam Lichtenau, Michael Flocke 05295-9960 05295-996250 michael.flocke@energieteam.com www.energieteam.de	33165 Lichtenau 0173-2501233	Mühlenstr. 9
	Kirche kath. St. Laurentius Die Kirche wurde 1914 vom Architekten Franz Mündelein, Paderborn entworfen und als dreischiffige, dreijochige, neuromanische Hallenkirche errichtet. Im Jahr 2000 wurde die Kirche in die Denkmalliste der Stadt Marsberg eingetragen. Die Ausstattung stammt teils aus den Vorgängerkirchen, teils ist sie für den Bau geschaffen bzw. erworben worden. Seit dem Jahr 2004 sind mehrere Ausstattungsgegenstände ebenfalls in die Denkmalliste übernommen worden.	Meerhof (11 km)	Laurentiusstr.
Ansprechpartner Telefon Fax E-Mail Internet	 Dieter Henneken, Ortsheimatpfleger 02994-1407 Nr. A 87 dhm14@onlinehome.de www.marsberg.de/Allgemein/DieStadt/Meerhof.php	Meerhof	Zur Egge 14
	Wohnhaus Eines der letzten in seinen Grundstrukturen originalgetreu originalgetreu überliefertes Gebäude Meerhofs aus der ersten Hälfte des 19. Jahrhunderts. Das 1838 errichtete Gebäude lässt bis heute die damals vollzogene Trennung von Wohn- und Wirtschaftsteil erkennen.	Meerhof (11 km)	Laurentiusstr. 2
Ansprechpartner Telefon Fax E-Mail Internet	 Dieter Henneken, Ortsheimatpfleger 02994-1407 Nr. A 158 dhm14@onlinehome.de www.marsberg.de/Allgemein/DieStadt/Meerhof.php	Meerhof	Zur Egge 14
	Ehemal. Schule/Pastoral Eingeschossiger Massivbau, 1838 als Schule errichtet, 1840 errichtet, 1840 um eine Lehrerwohnung erweitert. Wurde 1932 - 34 zum Pfarrhaus umgenutzt. Bautyp der bescheidenen-klassizistischen Schule	Meerhof (11 km)	Laurentiusstr. 10
Ansprechpartner Telefon Fax E-Mail Internet	 Dieter Henneken, Ortsheimatpfleger 02994-1407 Nr. A 156 dhm14@onlinehome.de www.marsberg.de/Allgemein/DieStadt/Meerhof.php	Meerhof	Zur Egge 14
	Kriegerehrenmal Das jetzige Ehrenmal ist 1958 an der Stelle der alten Kuhle in der Ortsmitte errichtet worden. Der Entwurf stammt von Herrn Wiesbrock, Paderborn. Als Baumaterial wurde grüner Naturstein aus Anröchte verwendet. An den Seiten sind jeweils die Namen der Gefallenen beider Weltkriege aus der Gemeinde eingetragen.	Meerhof (11 km)	Dahlheimer Str.
Ansprechpartner Telefon Fax E-Mail Internet	Dieter Henneken, Ortsheimatpfleger 02994-1407 dhm14@onlinehome.de www.marsberg.de/Allgemein/DieStadt/Meerhof.php	Meerhof	Zur Egge 14










Übersicht der Sehenswürdigkeiten in Marsberg

Bilder	Angebote	Ort, Entfernng. zur Kernstadt	Straße
 Obermarsberg Telefon Fax E-Mail Internet	Bezirksverwaltungsstellenleiter Friedhelm Bracht Aufm Piggenspohl 28 34431 Marsberg-Obermarsberg 02992-8981 friedhbracht@t-online.de www.historischesobermarsberg.de	Ortsheimatpfleger Hermann Runte Münzstraße 30 34431 Marsberg Obermarsberg 02992-8494	Interessierte Heinrich Vorneweg Am Stift 2 34431 Marsberg Obermarsberg 02992-8966
	Stadtführungen Obermarsberg Bezirksausschussvorsitzender Siegfried Mies, Eresburgstr. 15 Tel. 02992-8650 Bezirksverwaltungsstellenleiter Friedhelm Bracht, Aufm Piggenspohl 28 02992-8981 friedhbracht@t-online.de www.historischesobermarsberg.de	Ortsheimatpfleger Hermann Runte 02992-8494 hermann.runte@t-online.de	Obermarsberg (3 km) Münzstr. 30
 <small>Das große Höhlenportal der Weißen Kuhle in Marsberg, der längsten westfälischen Zehnteinhöhle. Bild: Foto: Michael Landwehr</small>	Höhle "Weiße Kuhle" (Witte Kuhle) im Höhling Die "Weiße Kuhle" ist die größte und bekannteste von 31 im Westf. Höhlenkataster eingetragene Marsberger Zechsteinhöhle. Der Name stammt von dem Steinbruch, der in alten Urkunden 1335 als "alba spelunca" (=weiße Höhle) u. 1361 "witte Kule" erwähnt wird. Die mit dem Steinbruch eng verbundene natürliche Höhle hat vor 30.000 Jahren Höhlenbären beherbergt. Man fand Tarpanknochen u. einen menschlichen Kiefernknochen der 2000 Jahre alt war. Umfangreiche Funde belegen die Nutzung vom Paläolithikum an. Die Funde lagern im Marsberger Heimatmuseum. Stadtchronist	Obermarsberg (3 km) Erlinghausen	Altes Feld Gartenstr. 12 Höhlenfoscher: Hans Morlo Dorbaumstraße 38 48157 Münster
Ansprechpartner Telefon Fax E-Mail Internet	 Johannes Bödger 02992-3077/8489 02992-4946 Nr. B 5 www.historischesobermarsberg.de		
	Kapelle auf dem Kalvarienberg Letzte Station des Prozessionsweges "Sieben Fußfälle", eines nach dem Ende des 30-jährigen Krieges entstandenen Prozessionsweges. Sie wurde von dem Baumeister Johannes Bartholme` als Ersatz für ein älteren Bau errichtet.	Obermarsberg (3 km)	Am Kalvarienberg Auf m Piggenspohl 28
Ansprechpartner Telefon Fax E-Mail Internet	 Friedhelm Bracht, Bezirksverwaltungsstellenleiter 02992-8981 Nr. A 62 B705 friedhbracht@t-online.de www.historischesobermarsberg.de	0175-5945502	
	Benediktus-Bogen mit Rolandsäule Den Eingang zum alten Klosterbezirk bildet der Benediktusbogen, erneuert vom vorletzten Probst des Stiftes Kasper von Reusche. Im Sockel die Jahreszahlen M=1000, D=500, 2 C=200, 2 X = 20, 7 V = 35, 4 I = 4 ergibt 1759, aus Kalksteinmauerwerk, der Bogen aus profilierten Werksteinen auf profilierten Kämpfern. Über dem Schlußstein in einer Nische mit Muschelbaldachin eine Figur des hl. Benedikt. Östlich des Benediktusbogens am Wege zur Kirche der Roland. Auf rechteckigem Unterbau ein gepanzertes Ritter mit langem Mantel, Schwert und Kirchenmodell. Im Hintergrund die Rolandsäule, voraussichtlich aus dem Anfang des 17. Jh.	Obermarsberg (3 km)	Am Stift
Ansprechpartner Telefon Fax E-Mail Internet	 Kath. Kirchengemeinde St. Peter und Paul 02992-2270 Pastor Heinz G. Feldmann Nr. A 46 Nr. A 47 www.historischesobermarsberg.de		






Übersicht der Sehenswürdigkeiten in Marsberg

Bilder	Angebote	Ort, Entfernng. zur Kernstadt	Straße
	Doppelwohnhaushälfte In zwei Hälften geteiltes Bruchsteingebäude, vermutlich zum Stift gehörend, mittlerweile verputzt	Obermarsberg (3 km)	Am Stift 9 + 11
Ansprechpartner Telefon Fax E-Mail Internet	 Helene Bracht, Franz Volbracht Nr. A 101 Nr. A 102 www.historischesobermarsberg.de		
	Ehemaliges Stiftsgebäude Baulichkeiten über h-förmigen Grundriß, entstanden nach den Zerstörungen im 30-jährigen Krieg.	Obermarsberg (3 km)	Am Stift 15
Ansprechpartner Telefon Fax E-Mail Internet	 Kath. Kirchengemeinde St. Peter und Paul 02992-2270 PastorHeinz G. Feldmann Nr. A 89 www.historischesobermarsberg.de		
	Ehem. Stiftsgebäude Baulichkeiten über h-förmigen Grundriß, entstanden nach den Zerstörungen im 30-jährigen Krieg. Wohnsitz der Familie Hein	Obermarsberg (3 km)	Am Stift 17
Ansprechpartner Telefon Fax E-Mail Internet	 KF Hein Stiftung, Utrecht Nr. A 90 www.historischesobermarsberg.de		
	Kirche kath. - Stiftskirche St. Peter und Paul v. 1240 (rk) Dreischiffige, dreijochige romanische Kirche, Westteil der Kirche aus den Jahren 1250 bis Ende des 13. Jahrhunderts. Mächtiger quadratischer Westturm. Nach der Zerstörung im 30-jährigen Krieg Instandsetzung der Kirche in den Jahren 1669 bis 1698 Zwei Grabplatten, Missionskreuz und Immaculata	Obermarsberg (3 km)	Am Stift 10
Ansprechpartner Telefon Fax E-Mail Internet	 Kath. Kirchengemeinde St. Peter und Paul 02992-2270 PastorHeinz G. Feldmann Nr. A 15+15A www.historischesobermarsberg.de		
	Aussichtsturm, Buttenturm Der Buttenturm (oder Buddenturm)(von "Bouthen" = außen) auf der Nordseite der Stadt ist nur noch in halber Höhe erhalten. Er hat einen Grundriß von 6,20 m im Quadrat mit 1,50 m starken Bruchsteinmauerwerk und zwei gewölbten Geschossen über einem 5 m tiefen Keller, 4,80 m im Quadrat, der früher als Kerker genutzt wurde. Der Turm stand außerhalb der Stadtmauern und dient heute als Aussichtsturm. Von hier wurde die für Obermarsberg lebensnotwendige Quelle in der kleinen Drakenhöhle II überwacht. Er war durch einen unterirdischen Gang mit dem alten Rathaus verbunden, der mit einer Natursteinmauer in Keller des Rathauses abschloss.	Obermarsberg (3 km)	Auf der Mauer
Ansprechpartner Telefon Fax E-Mail Internet	 Friedhelm Bracht, Bezirksverwaltungsstellenleiter 02992-8981 Nr. A 48 friedhbracht@t-online.de www.historischesobermarsberg.de	0175-5945502	Auf m Piggenspohl 28









Übersicht der Sehenswürdigkeiten in Marsberg

Bilder	Angebote	Ort, Entfernng. zur Kernstadt	Straße
	<p>Höhle " Drakenhöhlen"</p> <p>Verschiedene Sagen ranken sich um die Drakenhöhlen an der nordwestlichen Seite des Bergmassivs. Angeblich sollen in den weit verzweigten Gängen, die bis unter die ehemalige Eresburg - die heutige Stiftskirche - reichen sollen, noch Schätze der Irminsul vergraben sein. Die Zechsteinhöhlen sind natürlichen Ursprungs, wurden jedoch von Menschenhand erweitert, in einer Höhle entspringen zwei Quellen, die früher die Trinkwasser-Versorgung von Obermarsberg sicher stellte. Die große Höhle hat eine Länge von 62 m, kleine Höhle I=15 m, II mit Quelle=68 m, III=45 m, IV=25 m, V=22 m, VI= 7,00 m</p>	Obermarsberg (3 km)	Auf der Mauer
Ansprechpartner Telefon Fax E-Mail Internet	 Friedhelm Bracht, Bezirksverwaltungsstellenleiter 02992-8981 Nr. B 6 friedhbracht@t-online.de www.historischesobermarsberg.de	0175-5945502	Auf m Piggenpohl 28 Höhlenforscher: Hans Morlo Dorbaumstr. 38 48157 Münster
	<p>Bienenhäuschen</p> <p>Selten erhaltenes Beispiel seines Bautyps aus der zweiten Hälfte des 19. Jahrhunderts. Von dem Baumeister Bartholme` malerisch gestaltet.</p>	Obermarsberg (3 km)	Eresburgstr. 16
Ansprechpartner Telefon Fax E-Mail Internet	 Beatrix Adrian Nr. A 126 www.historischesobermarsberg.de		
	<p>Jüdischer Friedhof</p>	Obermarsberg (3 km)	Auf der Mauer
Ansprechpartner Telefon Fax E-Mail Internet	Friedhelm Bracht, Bezirksverwaltungsstellenleiter 02992-8981 friedhbracht@t-online.de www.historischesobermarsberg.de	0175-5945502	Auf m Piggenpohl 28
	<p>Fachwerkhaus</p> <p>Zweigeschossiges, reich beschnitztes Fachwerkgiebelhaus mit dreifach vorkragendem Giebel und Mitteldeele, datiert 1589. 1781 wurde die linke Haushälfte unterhalb der Giebelschwelle erneuert</p>	Obermarsberg (3 km)	Eresburgstr. 28
Ansprechpartner Telefon Fax E-Mail Internet	 Karl Rudolf Böttcher Nr. A 6 www.historischesobermarsberg.de		
	<p>Wohnhaus "Steinen Haus"</p> <p>Wohnhaus aus dem Jahre 1848 mit zahlreichen Sandsteinresten des "Steinen Hauses" aus dem Jahre 1590 in den Formen der Weserrenaissance</p>	Obermarsberg (3 km)	Eresburgstr. 31
Ansprechpartner Telefon Fax E-Mail Internet	 Hubertus Peetz Nr. A 5 www.historischesobermarsberg.de		









Übersicht der Sehenswürdigkeiten in Marsberg

Bilder	Angebote	Ort, Entfernng. zur Kernstadt	Straße
 <p>Ansprechpartner Telefon Fax E-Mail Internet</p>	<p>Kirche kath. - Nikolaikirche</p> <p>Die Nikolai-Kirche wurde erstmals 1247 genannt. Die "Perle der Frühgotik" steht zwar an Alter, Ehrwürdigkeit und historischer Bedeutung der Stiftskirche nach, doch als Kunsthandwerk genießt sie höchste Wertschätzung. Der Schutzpatron ist der Heilige Sankt Nikolaus und wird als Schutzpatron der Kaufleute verehrt. Dreischiffige Hallenkirche aus zwei Jahren, fast quadratischer Ostchor und chorähnlicher 5/8-Schluß im Westen. 1800 Zerstörung des Turmhelmes durch Orkan. 1878-1881 Wiederherstellung nach den Plänen von Güldenpfennig. Südportal gilt als Meisterwerk nach spätromanischer Steinmetzkunst. Bruchsteinquaderbau.</p> <p>Kath. Kirchengemeinde St. Peter und Paul 02992-2270 PastorHeinz G. Feldmann</p> <p>Nr. A 36</p> <p>www.historischesobermarsberg.de</p>	Obermarsberg (3 km)	Eresburgstr. 33
 <p>Ansprechpartner Telefon Fax E-Mail Internet</p>	<p>Wohngebäude</p> <p>Traufenständig orientierter Massivbau unter flach geneigtem Steilgiebeldach. Traufwand in erhaltener baulicher und gestalterischer Grundstruktur</p> <p>Martha Kloke</p> <p>Nr. A 98+98A</p> <p>www.historischesobermarsberg.de</p>	Obermarsberg (3 km)	Eresburgstr. 54
 <p>Ansprechpartner Telefon Fax E-Mail Internet</p>	<p>Rittersprung (Aussichtspunkt)</p> <p>Friedhelm Bracht, Bezirksverwaltungsstellenleiter 02992-8981</p> <p>friedhbracht@t-online.de www.historischesobermarsberg.de</p>	Obermarsberg (3 km)	Im Hagen
 <p>Ansprechpartner Telefon Fax E-Mail Internet</p>	<p>Brunnen (Kettenbrunnen)</p> <p>Der Kettenbrunnen aus dem Jahr 1563 hat eine Tiefe von 27 Metern und einen Durchmesser von 3,17 m. Bei einer Wasserrhöhe von ca 5 Metern sind etwa 20.000 Liter Wasser gespeichert. Der Kettenbrunnen wurde 1995 nach dem histor. Vorbild nachgebaut. Das Wasser stammt voraussichtlich aus der Gegend des Priesterberges, von dem aus eine undurchlässige Schicht über den Faulschiefer abläuft. Wahrscheinlich steht der Brunnen in direkter Verbindung mit den Obermarsberger Quellen. Der Brunnen wurde 1995 nach alten Unterlagen nachgebaut und durch den Erlös vom ersten Historischen Markt finanziert.</p> <p>Friedhelm Bracht, Bezirksverwaltungsstellenleiter 02992-8981</p> <p>friedhbracht@t-online.de www.historischesobermarsberg.de</p>	Obermarsberg (3 km)	Kaiser-Karl-Platz
 <p>Ansprechpartner Telefon Fax E-Mail Internet</p>	<p>Backhaus zum Brotbacken</p> <p>Detlev Steinhoff 02992-1281</p> <p>www.historischesobermarsberg.de</p>	Obermarsberg (3 km)	Kaiser-Karl-Platz











Übersicht der Sehenswürdigkeiten in Marsberg

Bilder	Angebote	Ort, Entfernng. zur Kernstadt	Straße
	Kriegerehrenmal	Obermarsberg (3 km)	Kaiser-Karl-Platz
Ansprechpartner	Friedhelm Bracht, Bezirksverwaltungsstellenleiter		Auf m Piggenpohl 28
Telefon	02992-8981	0175-5945502	
Fax			
E-Mail	friedhbracht@t-online.de		
Internet	www.historischesobermarsberg.de		
	Denkmal (Mann mit Esel)	Obermarsberg (3 km)	Kaiser-Karl-Platz
Ansprechpartner	Friedhelm Bracht, Bezirksverwaltungsstellenleiter		Auf m Piggenpohl 28
Telefon	02992-8981	0175-5945502	
Fax			
E-Mail	friedhbracht@t-online.de		
Internet	www.historischesobermarsberg.de		
	Pranger/Schandpfahl u. ehem. Rathaus	Obermarsberg (3 km)	Münzstr. 2
	Der Schandpfahl ist ein typisches Zeichen für die mittelalterliche Gerichtsbarkeit der Stadt. Der Richter sprach im Namen der Stadt Recht und entschied über Leben und Tod eines Angeklagten. Die Gefängnisse befanden sich im ehemaligen Rathaus und im Buddenturm. Die Todesstrafe wurde vor der Stadt am Galgen vollzogen. Das "Alte Rathaus" stammt aus dem 13. Jahrhundert und ist eines der ältesten Häuser von Obermarsberg. 1847 wurde der Eingang von der heutigen Eresburgstr. zur Münzstraße verlegt. Der Schandpfahl ist eine kannelierte Säule aus drei Werksteinen, zusammengefügt mit einer runden Plattform, stammt aus dem 16. Jahrhundert.		
Ansprechpartner	 Erika & Albert Zeitler		
Telefon	02992-3877	0171-7703764	
Fax	02992-3807		
E-Mail	Nr. A 7 albert.zeitler-marsberg@t-online.de		
Internet	www.historischesobermarsberg.de		M + L
	Nepomuk-Statue	Obermarsberg (3 km)	Lange Ricke
	Statue auf einem mit der Jahreszahl 1856 bezeichneten Sandsteinsockel Zeugnis der Volksfrömmigkeit.		
Ansprechpartner	 Friedhelm Bracht, Bezirksverwaltungsstellenleiter		Auf m Piggenpohl 28
Telefon	02992-8981	0175-5945502	
Fax			
E-Mail	Nr. A 150 friedhbracht@t-online.de		
Internet	www.historischesobermarsberg.de		
	Fachwerkgebäude	Obermarsberg (3 km)	Pagenstr. 12
	Giebelständiger Fachwerkbau aus dem Jahr 1778. Stöckig abgezimmertes Hausgerüst von 7 Gebinden		
Ansprechpartner	 Detlev Steinhoff		Pagenstr. 12
Telefon			
Fax			
E-Mail	Nr. A 95		
Internet	www.historischesobermarsberg.de		








Übersicht der Sehenswürdigkeiten in Marsberg

Bilder	Angebote	Ort, Entfernng. zur Kernstadt	Straße
	Wohn- und Wirtschaftsgebäude Giebelständiges Wohn- und Wirtschaftsgebäude aus dem Jahre 1697. Älteste Elemente des traditionellen Hausbaus in Obermarsberg.	Obermarsberg (3 km)	Pagenstr. 19
Ansprechpartner Telefon Fax E-Mail Internet	 Willi Künemund 02992-8229 Nr. A 115 www.historischesobermarsberg.de		
	Wohn- und Wirtschaftsgebäude Das am authentischsten erhaltene Wohn- und Wirtschaftsgebäude Obermarsbergs. Typ des längs aufgeschlossenen niederdeutschen Hallenbaues.	Obermarsberg (3 km)	Pagenstr. 37
Ansprechpartner Telefon Fax E-Mail Internet	 Alfons Künemund 02992-3349 Nr. A 103 www.historischesobermarsberg.de		
	Historisches Obermarsberg, Rundgang Alte sächsische Grenzfeste auf dem Eresberg, 772 durch die Franken unter Karl dem Großen erobert, sie zerstörten auch die Irminsul, Heiligtum der Sachsen. Geführter Rundgang durch das historische Obermarsberg mit 13 Stationen, u. a. Schandpfahl, Nikolaikirche, Stiftskirche und Rest der Stadtmauern usw. Anmeldung für eine Führung bei Stadtmarketing Marsberg	Obermarsberg (3 km)	div. Straßen
Ansprechpartner Telefon Fax E-Mail Internet	Friedhelm Bracht, Bezirksverwaltungsstellenleiter 02992-8981 friedhbracht@t-online.de www.historischesobermarsberg.de	0175-5945502	Auf m Piggenpohl 28
	Schwedenstein Anno 15.06.1646 Erschießung des Bürgers Reinhardt Kloke durch die Schweden	Obermarsberg (3 km)	Richtung Giershagen hinterm Sportplatz, Abzwg Giershg. (Parkplatz), Kalvarienberg
Ansprechpartner Telefon Fax E-Mail Internet	Friedhelm Bracht, Bezirksverwaltungsstellenleiter 02992-8981 friedhbracht@t-online.de www.historischesobermarsberg.de	0175-5945502	Auf m Piggenpohl 28
	Schützenhalle St. Peter und Paul 1448 e. V. In einem Guss 1930 errichtete Schützenhalle weitgehend im originalen Zustand erhalten.	Obermarsberg (3 km)	Schützenstr. 24
Ansprechpartner Telefon Fax E-Mail Internet	 Karl-Rudolf Böttcher, Schützenhauptmann 02992-1465 02992-908974 Nr. 94 karl-rudolf.boettcher@t-online.de www.schuetzenbruderschaft-st-peter-und-paul-obermarsberg.de		Eresburgstr. 28










Übersicht der Sehenswürdigkeiten in Marsberg

Bilder	Angebote	Ort, Entfernng. zur Kernstadt	Straße
	Giebelfront Fachwerkhhaus 2-geschossiges Fachwerkgiebelhaus aus der ersten Hälfte des 18. Jahrhunderts	Obermarsberg (3 km)	Sturmstr. 20
Ansprechpartner Telefon Fax E-Mail Internet	 Gisbert Fobbe Nr. A 10 www.historischesobermarsberg.de		
	Warturm "Enemuder Warte" Im Südwesten des Obermarsberger Stadtgebietes haben drei steinerne Zeugen der äußeren Stadtbefestigung die Zeiläufe überdauert. Die Warttürme der späalterlichen Landwehr. 1.) Enemuder-Warte im Diemeltal 2.) Warturm in der Obermarsberger Gemarkung in Richtung Giershagen, die Donnersberger Warte auch Mäuseturm genannt. 3.) Priesterberger Warte auf dem Donnersberg (Althar). Sichert den Bezirk zwischen Giershagen, Padberg und Obermbg. Auch gab es eine Warte auf dem Höling in Richtung Erlinghausen	Obermarsberg (3 km)	
Ansprechpartner Telefon Fax E-Mail Internet	 Friedhelm Bracht, Bezirksverwaltungsstellenleiter 02992-8981 Nr. A 71 friedhbracht@t-online.de www.historischesobermarsberg.de	0175-5945502	Auf m Piggenpohl 28
	Warturm "Mäuseturm" Rundbau von 4,60 m Durchmesser mit 1,00 m starken Bruchsteinwänden u. 2 Geschossen mit Kuppelgewölbe. Die einzige Türöffnung liegt etwa 3,00 m über der Erde genau in Richtung Obermarsberg. 1.) Enemuder-Warte im Diemeltal 2.) Warturm in der Obermarsberger Gemarkung in Richtung Giershagen, die Donnersberger Warte auch Mäuseturm genannt. 3.) Priesterberger Warte auf dem Donnersberg (Althar). Sichert den Bezirk zwischen Giershagen, Padberg und Obermbg. Auch gab es eine Warte auf dem Höling in Richtung Erlinghausen	Obermarsberg (3 km)	K74 Giershagener Straße Flur 6, Flurstück 79
Ansprechpartner Telefon Fax E-Mail Internet	 Friedhelm Bracht, Bezirksverwaltungsstellenleiter 02992-8981 Nr. A 28 friedhbracht@t-online.de www.historischesobermarsberg.de	0175-5945502	Auf m Piggenpohl 28
	Warturm "Priesterberger Warte" Im Südwesten des Obermarsberger Stadtgebietes haben drei steinerne Zeugen der äußeren Stadtbefestigung die Zeiläufe überdauert. Die Warttürme der späalterlichen Landwehr. 1.) Enemuder-Warte im Diemeltal 2.) Warturm in der Obermarsberger Gemarkung in Richtung Giershagen, die Donnersberger Warte auch Mäuseturm genannt. 3.) Priesterberger Warte auf dem Donnersberg (Althar). Sichert den Bezirk zwischen Giershagen, Padberg und Obermbg. Auch gab es eine Warte auf dem Höling in Richtung Erlinghausen	Obermarsberg (3 km)	Priesterberg
Ansprechpartner Telefon Fax E-Mail Internet	 Friedhelm Bracht, Bezirksverwaltungsstellenleiter 02992-8981 Nr. A 72 friedhbracht@t-online.de www.historischesobermarsberg.de	0175-5945502	Auf m Piggenpohl 28
	Wasserturm, 4 qm Grundriss Wasser aus der Glinde wurde durch eine Wasserkunst zunächst in Holzlöhren, später Bleilöhren über einen Höhenunterschied von 140 Metern in den Wasserturm gepumpt und von hier weiter in den Marktbrunnen geleitet, namentlich zur Tränkung des Viehs und zur Bewässerung der Gärten, da das Quellwasser hierzu nicht ausreichte. Die Wasserkunst wurde bereits im Mittelalter errichtet. 1848 kam sie zum Erliegen, da durch den Bergbau die Glinde verlegt wurde. Der Wasserturm war früher höher. Eine Aufnahme aus 1900 zeigt ihn mit vier Geschossen und dem Ansatz der Stadtmauer. Er war einer der sieben Festungstürme der Stadt. Heute ist er nur noch 2,50 m hoch und drohte, bedingt durch den	Obermarsberg (3 km)	Auf der Mauer
Ansprechpartner Telefon Fax E-Mail Internet	 Friedhelm Bracht, Bezirksverwaltungsstellenleiter 02992-8981 Nr. A 38 friedhbracht@t-online.de www.historischesobermarsberg.de	0175-5945502	Bergbau einzustürzen. Auf m Piggenpohl 28










Übersicht der Sehenswürdigkeiten in Marsberg

Bilder	Angebote	Ort, Entfernng. zur Kernstadt	Straße
 Oesdorf	Ortsvorsteher Rudolf Hillebrand Felsbergstraße 3 34431 Marsberg-Oesdorf	Ortsheimatpfleger Alfred Müller Grüne Aue 17 34431 Marsberg-Oesdorf	Ortschronist Marilis Kaiser Am Berge 7 33790 Halle/Westf.
	Telefon 02994-501 Fax E-Mail Internet www.marsberg.de/Allgemein/DieStadt/Oesdorf.php	02994-1234 05201-735569	
	Kirche kath. Neugotische, 3-schiffige Hallenkirche aus dem Jahr 1892. Einzelne Figuren stammen aus dem Kloster Dalheim	Oesdorf (11 km)	Johannesstr. 2
Ansprechpartner Telefon Fax E-Mail Internet	 Nr. A 33 Alfred Müller, Ortsheimatpfleger 02994-1234 alfred.mueller@gmx.de www.marsberg.de/Allgemein/DieStadt/Oesdorf.php	Oesdorf	Grüne Aue 17
	Kriegerehrenmal 2005 restauriert	Oesdorf (11 km)	Johannesstr. 2
Ansprechpartner Telefon Fax E-Mail Internet	Alfred Müller, Ortsheimatpfleger 02994-1234 alfred.mueller@gmx.de www.marsberg.de/Allgemein/DieStadt/Oesdorf.php	Oesdorf	Grüne Aue 17
	Grotte zur Mutter Gottes Die in den 1920er Jahren teilweise in den anstehenden Felsen gehauene Lourdes-Grotte ist einschließlich der Marienstatue ein Zeugnis der Volksfrömmigkeit und bedeutend für die Geschichte des Ortes. Seit 2005 Denkmal. Gestiftet von der Lehrerin Elisabeth Falke und das Grundstück stellte Johannes Hillebrand zur Verfügung.	Oesdorf (11 km)	Zum Waschhof
Ansprechpartner Telefon Fax E-Mail Internet	 Nr. A 154 Alfred Müller, Ortsheimatpfleger 02994-1234 alfred.mueller@gmx.de www.marsberg.de/Allgemein/DieStadt/Oesdorf.php	Oesdorf	Grüne Aue 17
 Padberg	Ortsvorsteher Horst Becker Trappweg 11 34431 Marsberg-Padberg	Ortsheimatpfleger Norbert Becker Korbacher Str. 2 34431 Marsberg-Padberg	
Telefon 02991-78125 Fax E-Mail Internet Internetmaster@ring-padberg.de www.ring-padberg.de	02991-908599		L






Übersicht der Sehenswürdigkeiten in Marsberg

Bilder	Angebote	Ort, Entfernng. zur Kernstadt	Straße
	<p>Dorfsynagoge ehem. 1751 urkundlich erwähnte Synagoge. Kleiner Fachwerkbau, etwa 6,30 x 7,50m. Traufhöhe etwa 4 ,00 m unter steil geneigtem Satteldach. Die Fachwerksynagoge ging bereits 1932, nach Auflösung der Synagogengemeinde, in Privatbesitz über und hat vermutlich aus diesem Grund die Zeit des Nationalsozialismus unbeschadet überstanden. Jetziger Eigentümer ist die Stadt Marsberg. In der Synagoge ist eine Sammlung der Heimatsmuseumsgeschichte der Juden in Marsberg ausgestellt.</p> <p>Führungen nach tel. Absprache.</p>	Padberg (9 km)	Am Pumpenstein 7
Ansprechpartner Telefon Fax E-Mail Internet	 Siegfried Stolz, Stadtarchiv 02992-602255 oder Heimatmuseum, Herrn Bödger 02992-8489 02992-602-202 Nr. A 23 Internetmaster@ring-padberg.de www.ring-padberg.de	Stadt Marsberg	Lillers-Str. 8
	<p>Pumpenschacht Quadratische Brunneneinfassung aus einem Sandsteinstück, verstärkt durch eine Eisenkonstruktion. Dieser wurde 1975 aufgestellt. Es gibt noch zwei weitere in Padberg</p>	Padberg (9 km)	Am Pumpenstein
Ansprechpartner Telefon Fax E-Mail Internet	 Norbert Becker, Ortsheimatpfleger 02991-908599 Nr. A 117 Internetmaster@ring-padberg.de www.ring-padberg.de		Korbacher Str. 2
	<p>Wohnhaus Giebeständiges, zweigeschossiges Längsdeelenfachwerkhaus unter einem Satteldach</p>	Padberg (9 km)	Am Pumpenstein 3
Ansprechpartner Telefon Fax E-Mail Internet	 Norbert Becker, Ortsheimatpfleger 02991-908599 Nr. A 120 Internetmaster@ring-padberg.de www.ring-padberg.de		Korbacher Str. 2
	<p>Kreuz am Galgenberg Wunderschöne Aussicht ins Hoppecketal</p>	Padberg (9 km)	Trappweg Treppe zum Galgenberg
Ansprechpartner Telefon Fax E-Mail Internet	Norbert Becker, Ortsheimatpfleger 02991-908599 Internetmaster@ring-padberg.de www.ring-padberg.de		Korbacher Str. 2
	<p>Wohnhaus Ehemaliges bäuerliches Haupthaus, vermutlich nach dem Brand Padberg 1848 errichtet.</p>	Padberg (9 km)	St. Jordanusstr. 6
Ansprechpartner Telefon Fax E-Mail Internet	 Norbert Becker, Ortsheimatpfleger 02991-908599 Nr. A 133 Internetmaster@ring-padberg.de www.ring-padberg.de		Korbacher Str. 2









Übersicht der Sehenswürdigkeiten in Marsberg

Bilder	Angebote	Ort, Entfernng. zur Kernstadt	Straße
	<p>Kirche kath. - "Padberger Dom" St. Maria Magd.</p> <p>Neubarocke, 1913 nach den Entwürfen des Paderborner Architekten Franz Mündelein errichteter Kirchenneubau. Zwischen der Doppelturmfassade liegt ein kurzes, zweijochiges Langhaus mit seitlichen Eingangsjochen. Dahinter befindet sich ein in der Außengliederung der Baukörper höchst origineller und in der Grundriß- und Raumbildung ungewöhnlich zentralisierender Hauptbau. Doppelturmig, Altäre vom Bildhauer Papen aus Giershagen, den ältesten von 1670, Hochaltar mit Weihnachtsdarstellung und dem letzten Marien-Altar aus dem Jahr 1736, derentwegen die Kirche im Barockstil erbaut wurde.</p>	<p>Padberg (9 km)</p>	<p>Kötterberg 9</p>
<p>Ansprechpartner Telefon Fax E-Mail Internet</p>	<p> Pfarramt Maria Magdalene, Kötterberg 9 02991-254</p> <p>Nr. A 86 Internetmaster@ring-padberg.de www.ring-padberg.de</p>	<p>Gräfin Ulrike Droste zu Vischering 02991-372 02991-390</p>	<p>Am Ringgraben 8</p>
	<p>Kirche kath. - "Alte Kirche" Sankt Peter</p> <p>Kirche soll vermutlich aus dem Jahr 1057 stammen, Restauriert im Jahr 2004, ältestes mittelalterliches Fenster, Fresken aus aus dem 1300 Jahrhundert. Der älteste, norwestliche Teil, hat den mit 2 Rundbögen überwölbten Eingang. Später wurde die Kirche nach Osten bedeutend verlängert und die Fenster mit Spitzbögen überwölbt. Die noch vorhandenen Schlitzfenster für den schweren Querriegel am Eingang mit dem die Tür von innen gesichert werden konnte, erinnert daran, dass die Kirche zu Kriegszeiten den Dorfbewohnern als Zufluchtstätte gedient hat.</p>	<p>Padberg (9 km)</p>	<p>Kötterberg 15</p>
<p>Ansprechpartner Telefon Fax E-Mail Internet</p>	<p> Pfarramt Maria Magdalene, Kötterberg 9 02991-254</p> <p>Nr. A 9 Internetmaster@ring-padberg.de www.ring-padberg.de</p>	<p>Gräfin Ulrike Droste zu Vischering 02991-372 02991-390</p>	<p>Am Ringgraben 8</p>
	<p>Ruine der alten Burg von 1230</p> <p>Die seit Mittedes 11. Jahrhunderts überlieferte Burg Padberg ist für die Geschichte der Herrschaft Padberg und damit für die Bevölkerung von großer Bedeutung. Besonders im 14. Und 15. Jahrhundert wurde dies in den Auseinandersetzungen zwischen Mainz, Hessen und Köln deutlich. Die Anlage dürfte Mitte des 16. Jahrhunderts verfallen sein.</p>	<p>Padberg (9 km)</p>	<p>Neuer Hagen</p>
<p>Ansprechpartner Telefon Fax E-Mail Internet</p>	<p> Norbert Becker, Ortsheimatpfleger 02991-908599</p> <p>Nr. B 2 Internetmaster@ring-padberg.de www.ring-padberg.de</p>	<p></p>	<p>Korbacher Str. 2</p>
	<p>Schloss (bewohnt, keine Führungen)</p> <p>Das Schloß besteht aus einem Wohnhaus aus der Zeit um 1850, dem angrenzenden Kutschenhaus von 1874, welches etwa 1/3 der Länge des heutigen Ökonomiegebäudes umfaßt und dem Herrenhaus aus dem Jahr 1891. Das Schloß bezeugt charakteristisch in seinen verschiedenen Bauphasen die jeweilige Architekturströmungen der Zeit und läßt besonders eindringlich die adelige Lebensweise erkennen.</p>	<p>Padberg (9 km)</p>	<p>Ringgraben 8</p>
<p>Ansprechpartner Telefon Fax E-Mail Internet</p>	<p> Gräfin Droste zu Vischering 02991-372 02991-390</p> <p>Nr. A 68 Internetmaster@ring-padberg.de www.ring-padberg.de</p>	<p></p>	<p></p>
 <p style="text-align: center;">Udorf</p>	<p>Ortsvorsteher</p> <p>Johannes Müller Hinter den Höfen 41</p> <p>34431 Marsberg-Udorf</p> <p>02993-1099</p>	<p>Ortsheimatpfleger</p> <p>Wilhelm Küke Cansteiner Str. 4</p> <p>34431 Marsberg-Udorf</p> <p>02993-310</p>	<p>Ortschronist</p> <p>Gisela Scholand Gildestr. 14</p> <p>34431 Marsberg-Udorf</p> <p>02993-535</p> <p>hesalein.s@Internet.de</p>
<p>Telefon Fax E-Mail Internet</p>	<p>www.marsberg.de/Allgemein/DieStadt/Udorf.php</p>	<p></p>	<p></p>










Übersicht der Sehenswürdigkeiten in Marsberg

Bilder	Angebote	Ort, Entfernng. zur Kernstadt	Straße
	<p>Grotte Die Grotte wurde aus Ziegelsteinen von Ferdinand Stellpflug 1963 neu errichtet. Die hier stehende Marienfigur ist aus der alten Grotte, die unter Denkmalschutz A Nr. 134 steht. Sie ist in Form einer Viertelkugel aus Tuffstein. Typisch für die Religiosität der Zeit um 1900 und die befindet sich</p>	Udorf (10 km)	<p>Am Friedhof Orpestr., Richtung Schützenhalle</p> <p>Auf dem Glockenrücken in der Nähe der Magerweiden Cansteiner Str. 4</p>
Ansprechpartner Telefon Fax E-Mail Internet	<p>Willi Küke, Ortsheimatpfleger 02993-310 02993-908063 www.marsberg.de/Allgemein/DieStadt/Udorf.php</p>		
	<p>Wohnhaus Gutsanlage Zweistöckiger Fachwerkbau über talseitig hohen Sockel unter einem recht flach geneigten Satteldach</p>	Udorf (10 km)	Cansteiner Str. 5
Ansprechpartner Telefon Fax E-Mail Internet	<p>Willi Küke, Ortsheimatpfleger 02993-310 02993-908063 Nr. A 112 www.marsberg.de/Allgemein/DieStadt/Udorf.php</p>		Cansteiner Str. 4
	<p>Haus Schröder "Stoffelhof" Fachwerkhaus aus dem Jahre 1802, unter Verwendung Verwendung von älterem Fachwerk aus dem 17. Jahrhundert</p>	Udorf	Gildestr. 8
Ansprechpartner Telefon Fax E-Mail Internet	<p>Willi Küke, Ortsheimatpfleger 02993-310 02993-908063 Nr. A 18 www.marsberg.de/Allgemein/DieStadt/Udorf.php</p>		Cansteiner Str. 4
	<p>Kriegerdenkmal 1925 erbaut und 1955 überarbeitet.</p>	Udorf (10 km)	Orpestr.
Ansprechpartner Telefon Fax E-Mail Internet	<p>Willi Küke, Ortsheimatpfleger 02993-310 02993-908063 www.marsberg.de/Allgemein/DieStadt/Udorf.php</p>		Cansteiner Str. 4
	<p>Mühlrad mit Grillhütte erbaut 1999 An dieser Stelle befand sich die frühere alte Wasserversorgung, die später durch die Zentralversorgung ersetzt wurde. Das Wasser läuft hier das ganze Jahr hindurch.</p>	Udorf (10 km)	Orpestr.
Ansprechpartner Telefon Fax E-Mail Internet	<p>Willi Küke, Ortsheimatpfleger 02993-310 02993-908063 www.marsberg.de/Allgemein/DieStadt/Udorf.php</p>		Cansteiner Str. 4

Übersicht der Sehenswürdigkeiten in Marsberg

Bilder	Angebote	Ort, Entfernng. zur Kernstadt	Straße
	<p>Vogelbaum Aus einer Kastanie geschnitzter Baum. Aus Erlösen von Festen von den jugendlichen gestiftet.</p>	Udorf (10 km)	Orpestr.
<p>Ansprechpartner Telefon Fax E-Mail Internet</p>	<p>Willi Küke, Ortsheimatpfleger 02993-310 02993-908063 www.marsberg.de/Allgemein/DieStadt/Udorf.php</p>		Cansteiner Str. 4
	<p>Grenzstein in Übergröße errichtet 2003, eingemeißelt ist das Jahr 1453 und links der Waldecker Stern. Gegenüber befindet sich das Kölner Kreuz. Die Schützengilde gab den Auftrag.</p>	Udorf (10 km)	Orpestr.
<p>Ansprechpartner Telefon Fax E-Mail Internet</p>	<p>Willi Küke, Ortsheimatpfleger 02993-310 02993-908063 www.marsberg.de/Allgemein/DieStadt/Udorf.php</p>		Cansteiner Str. 4
	<p>Kirche kath. St. Josef Backsteinsaalbau aus dem Jahr 1891.</p>	Udorf (10 km)	Richard-Schleimer-Str. 4
<p>Ansprechpartner Telefon Fax E-Mail Internet</p>	<p> Willi Küke, Ortsheimatpfleger 02993-310 02993-908063 Nr. A 42 www.marsberg.de/Allgemein/DieStadt/Udorf.php</p>		Cansteiner Str. 4
	<p>Udorfer Mühle Traufständig zur Straße ausgerichtete Wasserkraftanlage - Wassermühle -</p>	Udorf (10 km)	zwischen Udorf u. Canstein
<p>Ansprechpartner Telefon Fax E-Mail Internet</p>	<p> Willi Küke, Ortsheimatpfleger 02993-310 02993-908063 Nr. A 49 www.marsberg.de/Allgemein/DieStadt/Udorf.php</p>		Cansteiner Str. 4
	<p>Hofanlage Bruchsteinernes Haupthaus mit multifunktionalen Nebengebäude aus dem Jahr 1849</p>	Udorf (10 km)	Wilhelmshöhe 4
<p>Ansprechpartner Telefon Fax E-Mail Internet</p>	<p> Willi Küke, Ortsheimatpfleger 02993-310 02993-908063 Nr. A 92 www.marsberg.de/Allgemein/DieStadt/Udorf.php</p>		Cansteiner Str. 4

Übersicht der Sehenswürdigkeiten in Marsberg

Bilder	Angebote	Ort, Entfernng. zur Kernstadt	Straße
 Westheim	Ortsvorsteher Franz-Josef Weiffen Rosenstraße 13 34431 Marsberg-Westheim	Ortsheimatpfleger Wolfgang Becker Kasseler Straße 50 34431 Marsberg-Westheim	Ortschronistin Christiane Köcher Kasseler Str. 22 34431 Marsberg- Westheim
Telefon 02994-713 Fax E-Mail info@westheim.org Internet www.westheim.org	Wohnhaus Ehemaliges Arbeiter-Doppelwohnhaus aus dem Jahre 1926 1926. Die ursprüngliche Konzeption des kleinen Bruchsteinbaus mit zwei separaten Eingängen und jeweils jeweils ein rückwärtig angefügten Stall ist ablesbar.	Westheim (7 km)	Am Wehr 1,3
Ansprechpartner  Wolfgang Becker, Ortsheimatpfleger Telefon 02994-598 Fax E-Mail Nr. A 151 Internet www.westheim.org			Kasseler Str. 50
Ansprechpartner  Wolfgang Becker, Ortsheimatpfleger Telefon 02994-598 Fax E-Mail Nr. A 35 Internet www.westheim.org	Kirche ev. Aus Quadern ausgeführter Saalbau im Jahr 1856 erbaut.	Westheim (7 km)	Auf der Insel 29
	Schloss Traufenständiges zweigeschossiges Bruchsteingebäude von 7 Achsen unter beschiefertem Krüppelwalmdach. An der Erhaltung besteht ein öffentliches Interesse aus wissenschaftlichen, künstlerischen sowie städtebaulichen Gründen. Das Schloss ist bewohnt und es finden keine Führungen statt.	Westheim (7 km)	Kasseler Str. 1
Ansprechpartner  Freiherr von Twickel Telefon 02994-8890 Fax E-Mail Nr. A 59 Internet www.westheim.org			Kasseler Str. 50
Ansprechpartner  Wolfgang Becker, Ortsheimatpfleger Telefon 02994-598 Fax E-Mail Nr. A 32 Internet www.westheim.org	Kirche kath. St. Vietus Neugotischer Quaderbau aus den Jahren 1894/95.	Westheim (7 km)	Kasseler Str. 2
			Kasseler Str. 50

Übersicht der Sehenswürdigkeiten in Marsberg

Bilder

Angebote

Ort, Entfernng. zur Kernstadt Straße



Stand 21.03.2007

Angaben ohne Gewähr

Telefon 02992-2325

Fax 02992-2441

E-Mail: info@touristik-marsberg.de

www.touristik-marsberg.de

Nachdruck, auch auszugsweise,
verboten